



Uusimaa

Elintarvikealan alueellinen tilannekuva

Aitoja makuja -katsaus

Kuva: Rodeo.fi

Uusimaa

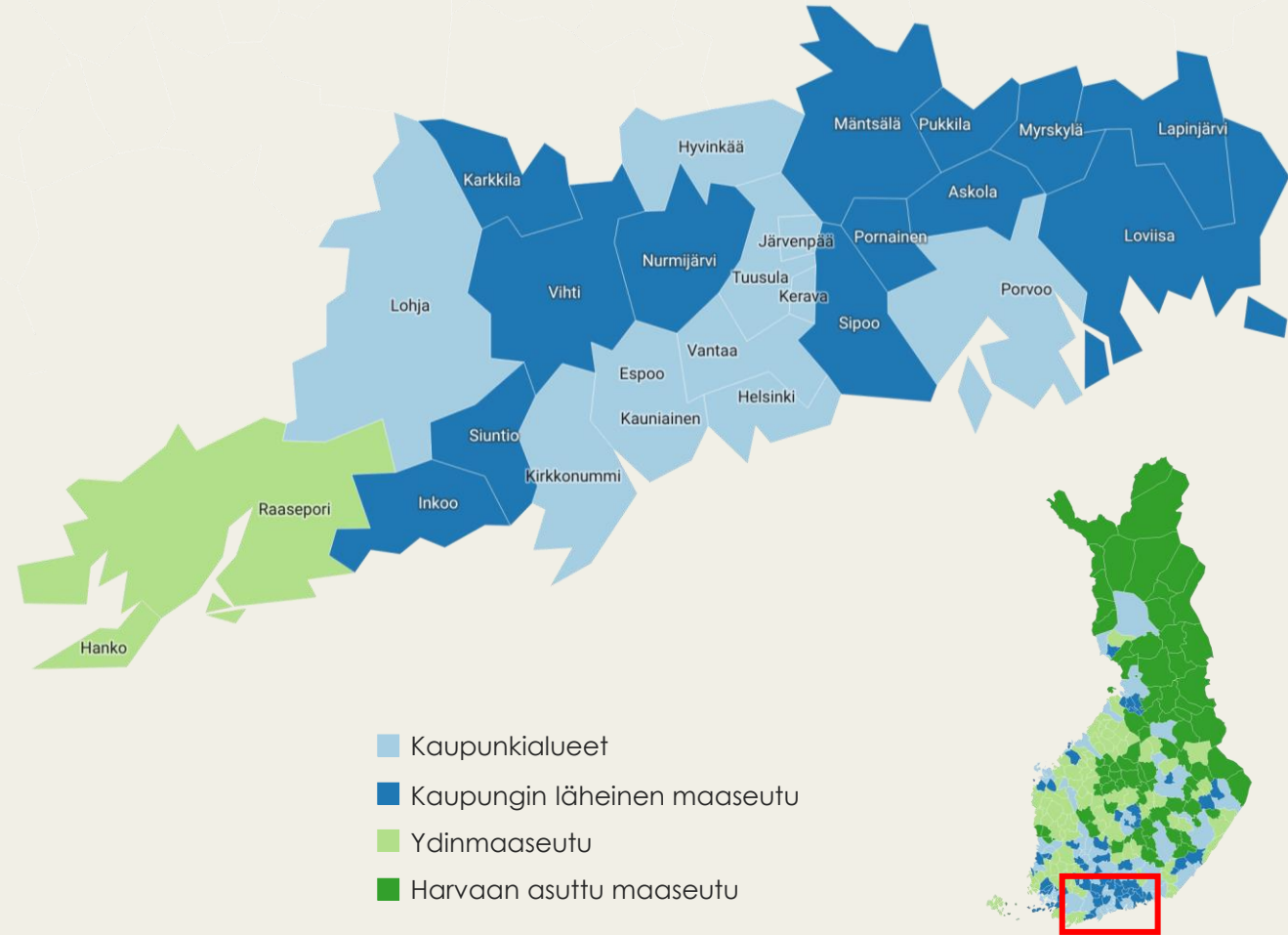
Vuonna 2024 elintarvikkeita ja juomia valmistavilla yrityksillä oli Uudellamaalla yhteensä 655 toimipaikkaa.

Elintarvikkeiden valmistukseen keskittyvien yritysten toimipaikoista 467 oli kaupunkialueilla, 78 kaupungin läheisellä maaseudulla ja 19 ydinmaaseudulla.

Juomia valmistavilla yrityksillä toimipaikkoja oli 91.

Lähde: Tilastokeskus, maaseutuindikaattorit

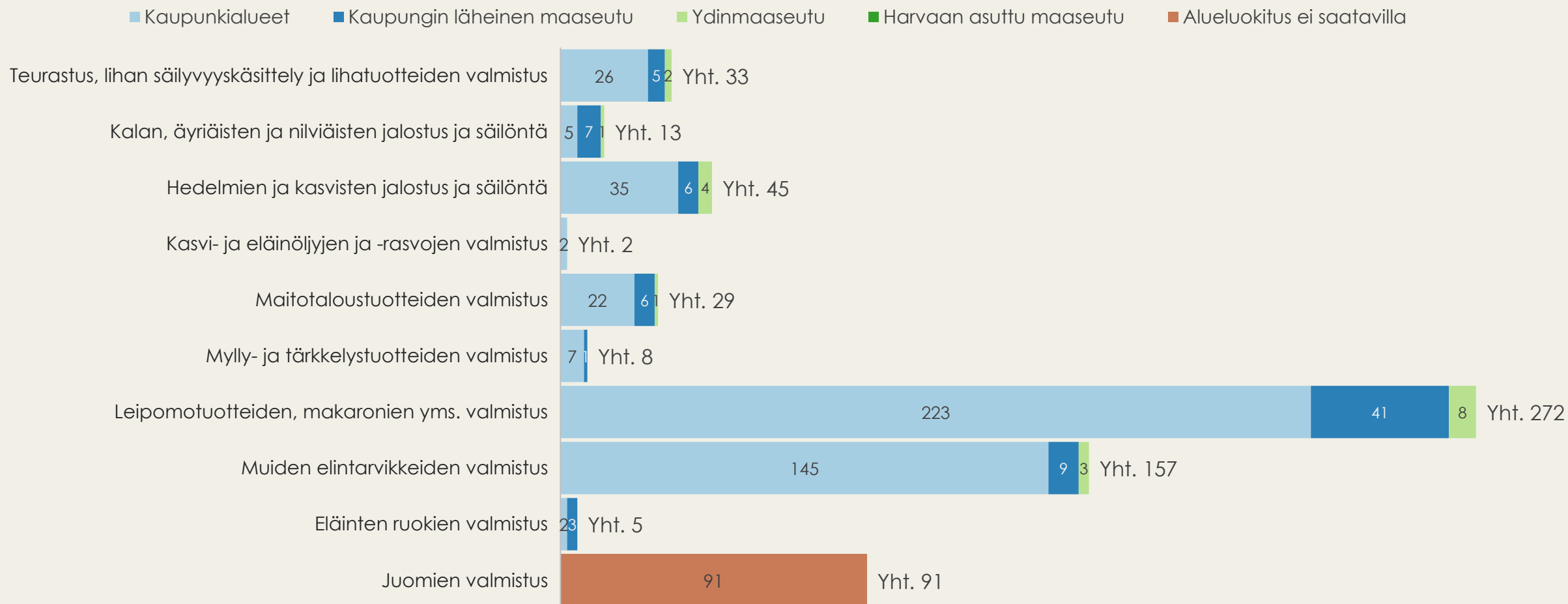
Kartat: Maanmittauslaitos / Datawrapper



Lisätietoa kuntapohjaisesta kaupunki-maaseutuluokituksesta viimeisellä sivulla.

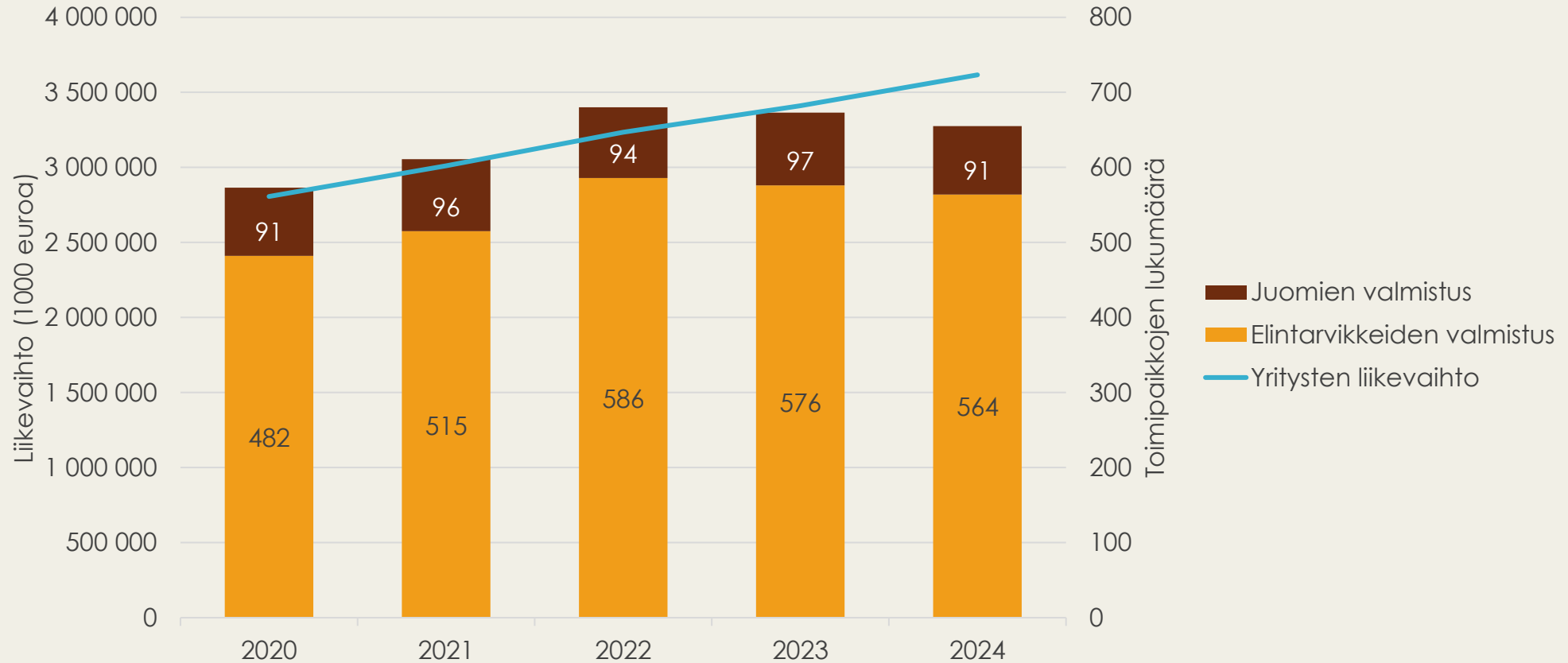
Elintarvikkeita ja juomia valmistavien yritysten toimipaikat Uudellamaalla 2024

Lähde: Tilastokeskus, maaseutuindikaattorit



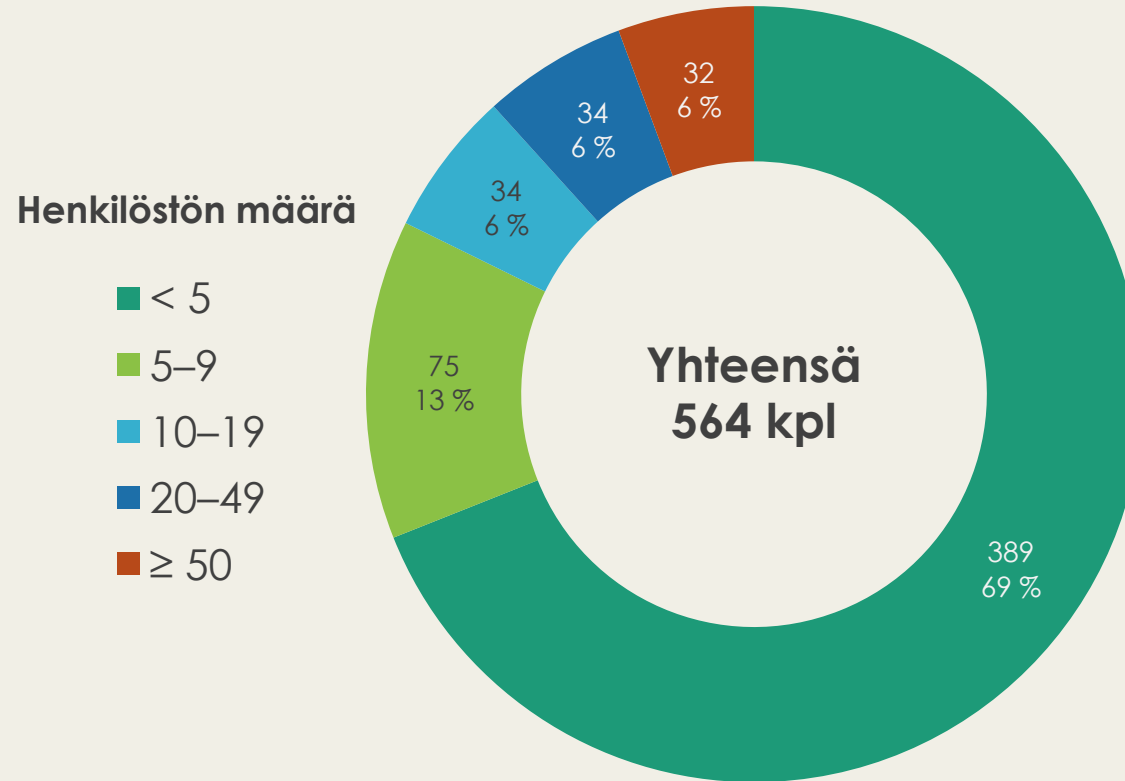
Elintarvikkeita ja juomia valmistavien yritysten toimipaikkojen määrän ja liikevaihdon kehitys Uudellamaalla 2020-2024

Lähde: Tilastokeskus, alueellinen yritystoimintatilasto



Elintarvikkeita (pl. juomat) valmistavien yritysten toimipaikat henkilöstön suuruusluokkien mukaan Uudellamaalla vuonna 2024

Lähde: Tilastokeskus, maaseutuindikaattorit

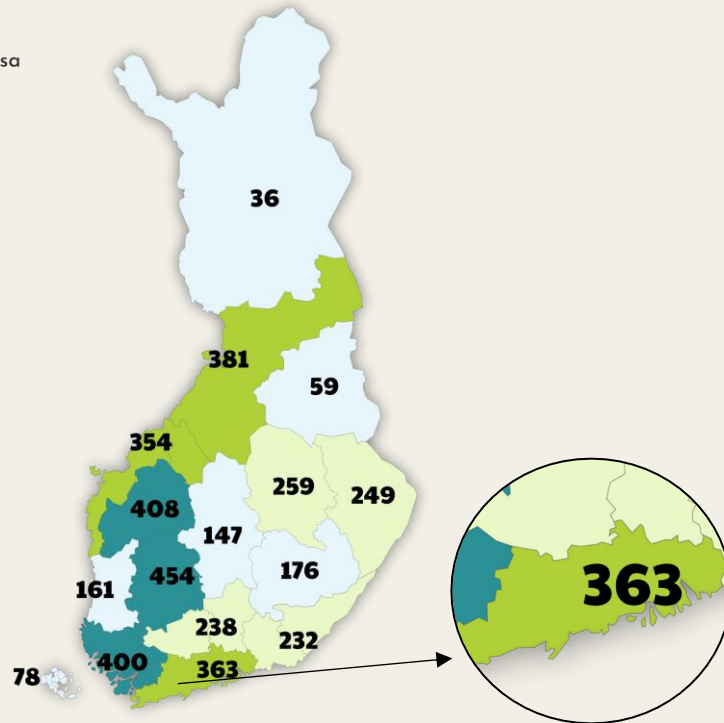


Luomu Uudellamaalla

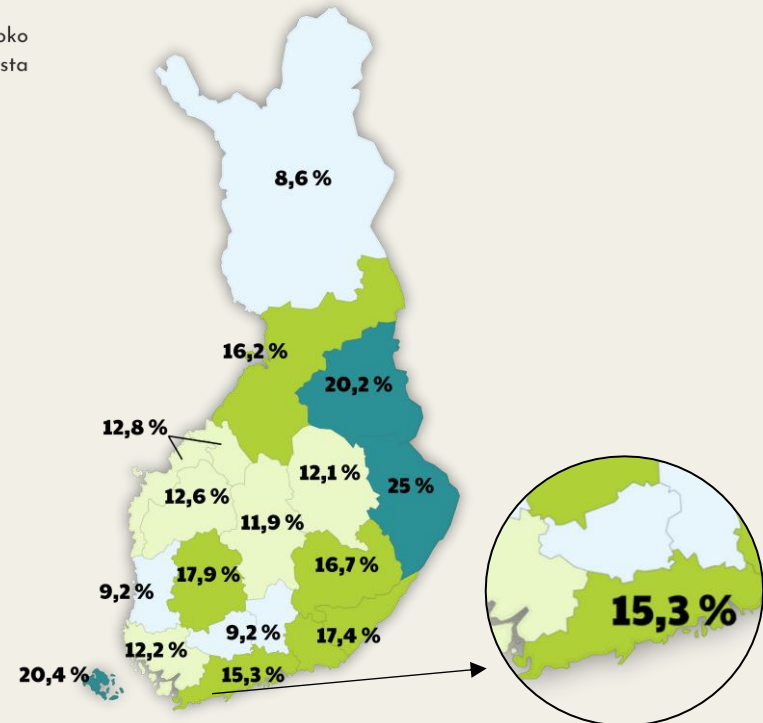

Lähde: Ruokavirasto ja Pro Luomu / Luomu Suomessa 2024 -kooste

Uudenmaan ELY-keskuksen alueella oli **363 luomutilaa** vuonna 2024. Peltoalasta **luomuviljelyssä oli 15,3 %** (27 189 ha).

Tilojen määrä eri maakunnissa



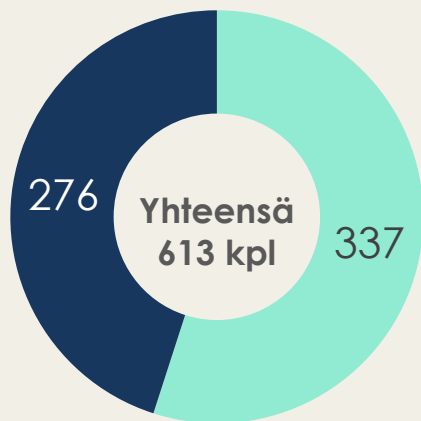
Luomupeltoa maakunnan koko peltopinta-alasta



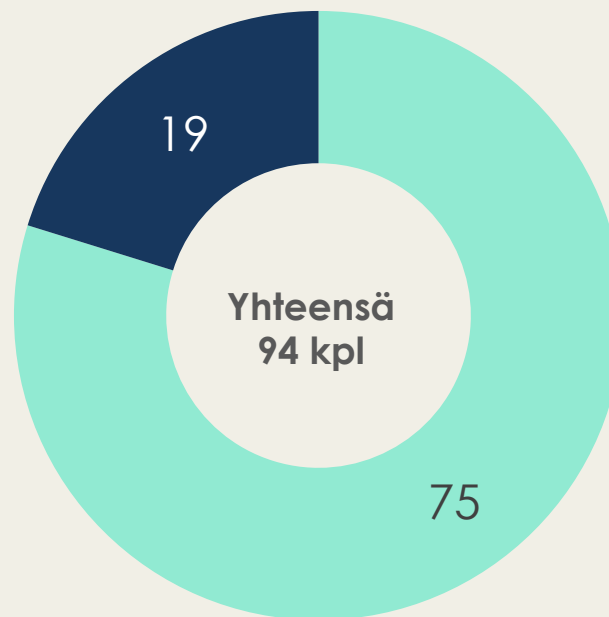
Luomuelintarvikejalostajien lukumäärä

Lähde: Maaseutuohjelman indikaattorit 2014-2020 (Luonnonvarakeskus)

Koko Suomi (pl. Ahvenanmaa)



Uusimaa



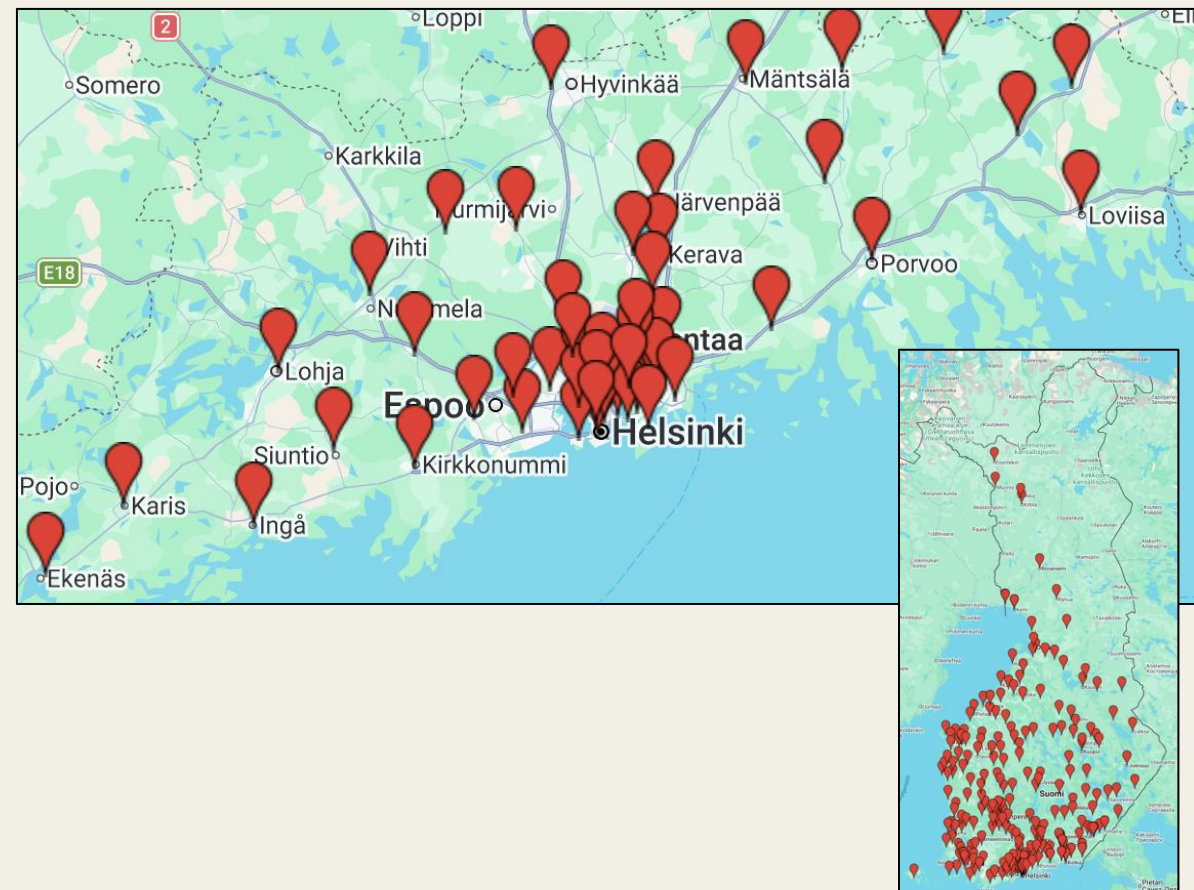
- Luomuelintarvikejalostajat
- Alhaisen jalostusasteen toimijat*

*Alhaisen jalostusasteen toiminta on lähinnä maataloilla tehtävää luomuelintarvikejalostusta

Suoramyynti ja REKO-toiminta

Lähteet: Luonnonvarakeskus, maaseutuohjelman indikaattorit 2014–2020 ja Aitojamakuja.fi

- Vuonna 2023 **3,8 % (108 kpl)** Uudenmaan maataloista harjoitti suoramyyntiä.
- Valtakunnallisesti suoramyyntiä harjoittaneiden maatalojen osuus kaikista maataloista oli 3,9 %.
- Aitoja makuja -kartalla on 51 REKO-jakopistettä Uudenmaan alueella (tilanne kesällä 2026).
- Koko Suomessa REKO-jakopisteitä on noin 250.



Alueen vahvuuksia ja erityispiirteitä

Uudenmaan maatalous on kasvinviljelyvaltaista ja viljapainotteista, ja alueella on myös öljy- ja valkuaiskasvi- sekä puutarhatuotantoa.

Alueella korostuvat kasvispainotteisuus ja ruokahävikin vähentämiseen liittyvä liiketoiminta (ml. kiertotalous, sivuvirtojen hyödyntäminen) sekä uudet ja kehittyvät tuotantosuunnat, kuten uudet tavat tuottaa proteiinia.


Kuluttajamarkkinoiden suuruus mahdollistaa lähiruoan vaihtoehtoisia myyntikanavia mm. suoramyyntiin liittyen.

Brändit ja verkostot

- Food & Beyond on VTT:n innovaatioekosysteemi, joka ratkoo tulevaisuuden haasteita
- Viikki Food Design Factory

Strategia

Uudenmaan maakuntaohjelma 2026-2029:
Ratkaisujen Uusimaa – Suomen
suunnannäyttävä, Euroopan edelläkävijä



Kuva: Roine Piirainen / Kuvia Suomesta

Lisätietoa elintarvikealasta

- [Tietohaarukka \(Ruokatieto\)](#)
- [Tilastoja elintarvikkeiden viennistä ja tuonnista \(Elintarviketeollisuusliitto\)](#)
- [Maakuntien ruokaomavaraisuus \(Luonnonvarakeskus\)](#)
- [Alueellinen yritystoimintatilasto \(Tilastokeskus\)](#)
- [Luomu Suomessa \(Pro Luomu\)](#)
- [Maaseutuindikaattorit \(Maaseutuverkosto/Tilastokeskus\)](#)
- [Maaseutuohjelman indikaattorit 2014-2020 \(Luonnonvarakeskus\)](#)

- Maakuntiin liittyen lisätietoja voit kysyä [Aitoja makuja -verkon](#) jäseniltä
- Valtakunnallisesti pk-elintarvikeyrityksen sekä lähiruoan, luomun ja luonnontuotteiden asioita edistetään [Ruokasektorin koordinaatiohankkeessa](#), johon liittyen lisätietoja antavat: Päivi Töyli ja Juha Rutanen, Helsingin yliopisto Ruralia-instituutti
Aura Lamminparras, Pro Luomu ry

Verkostoilla voimaa yhteistyöhön – Ruokasektorin koordinaatiohanke

Laatinut:
Suvi-Tuuli Laaksonen ja Päivi Töyli,
Helsingin yliopisto Ruralia-instituutti

Kesäkuu 2026

Kuntapohjainen kaupunki-maaseutuluokitus

Paikkatietopohjaisesta kaupunki-maaseutuluokituksesta on Suomen ympäristökeskuksessa tehty yleistys kuntatasolle. Ensin erotellaan kaupunkikunnat yhdeksi luokaksi ja sen jälkeen maaseutukunnat jaetaan kolmeen luokkaan.

Kunta luokitellaan kaupunkikunnaksi, jos paikkatietopohjaisen luokituksen sisemmän ja ulomman kaupunkialueen väestöä on enemmän kuin kaupungin kehysalueen ulkopuolista maaseutuväestöä.

Kehysalueella sijaitseva kunta luokitellaan joko kaupungiksi tai kaupungin läheiseksi maaseuduksi kaupunkimaisuuden ja maaseutumaisuuden perusteella.

Muut kunnat luokitellaan yhteenlasketun maa-alaosuuden ja väestöosuuden perusteella kaupungin läheisen maaseudun, ydinmaaseudun ja harvaan asutun maaseudun kuntiin. Maaseudun paikalliskeskusten tiedot lasketaan ympäröivään alueluokkaan.

(Lähde: Tilastokeskus, maaseutuindikaattorit)