

# Varsinais-Suomi

## Elintarvikealan alueellinen tilannekuva

### Aitoja makuja -katsaus

Kuva: Rodeo.fi

# Varsinais-Suomi

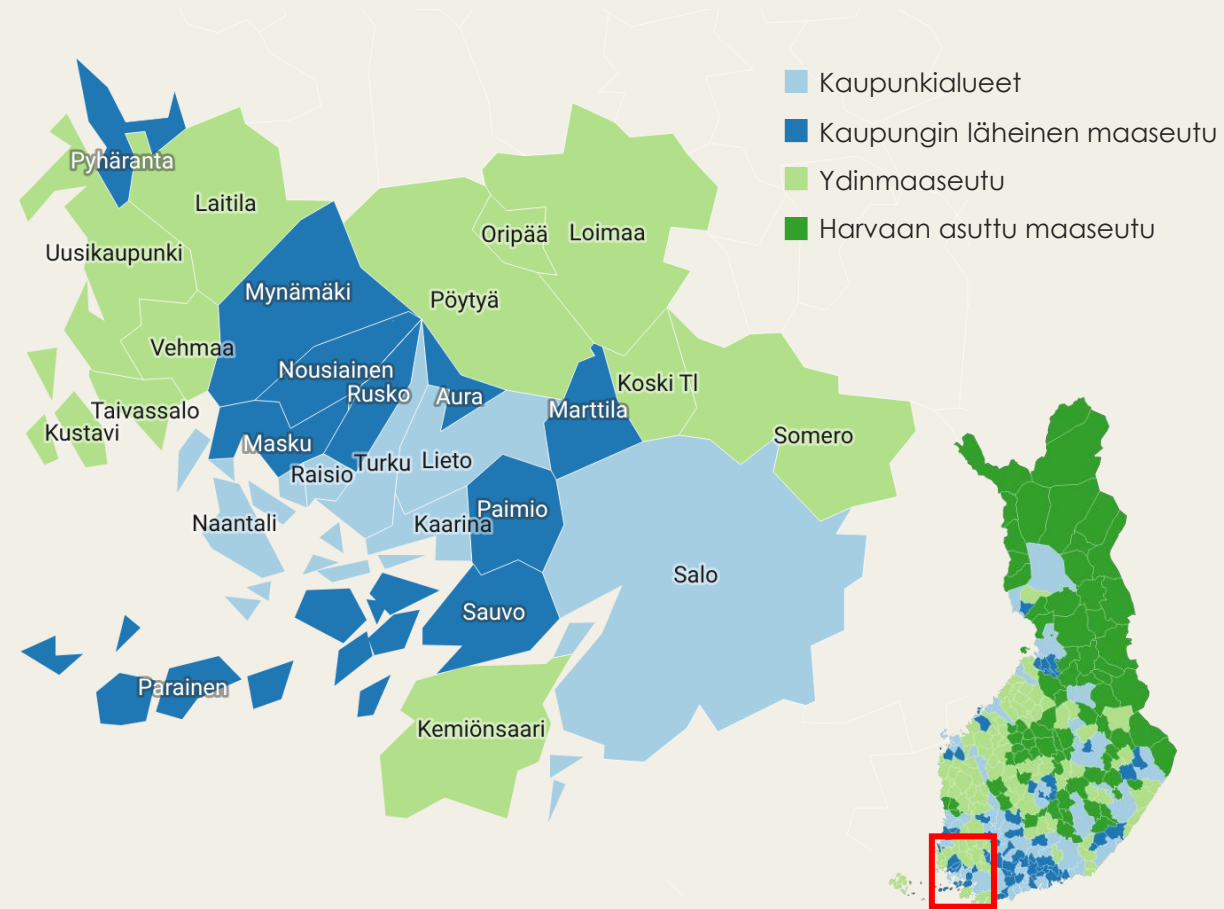
Vuonna 2024 elintarvikkeita ja juomia valmistavilla yrityksillä oli Varsinais-Suomessa yhteensä 338 toimipaikkaa.

Elintarvikkeiden valmistukseen keskittyvien yritysten toimipaikoista 167 oli kaupunkialueilla, 49 kaupungin läheisellä maaseudulla ja 88 ydinmaaseudulla.

Juomia valmistavilla yrityksillä toimipaikkoja oli 34.

Lähde: Tilastokeskus, maaseutuindikaattorit

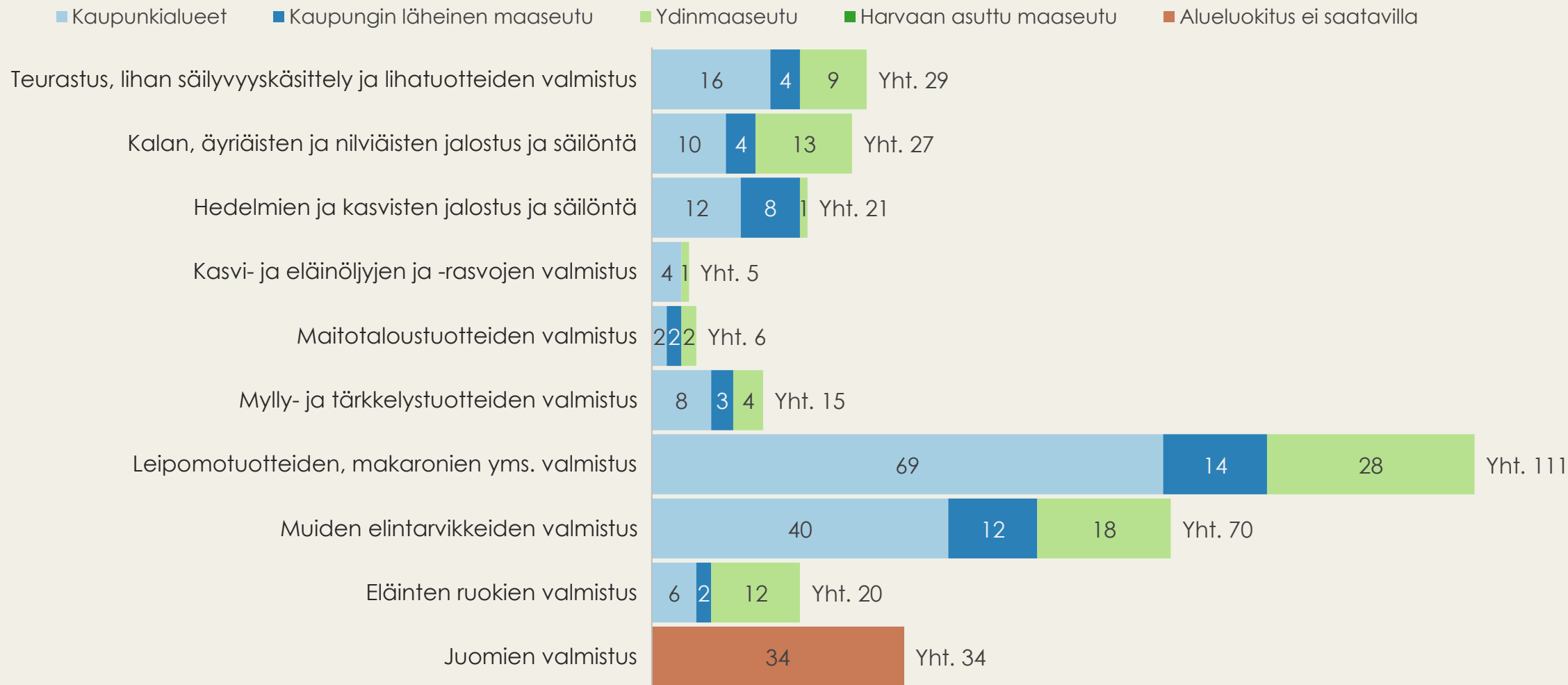
Kartat: Maanmittauslaitos / Datawrapper



*Lisätietoa kuntapohjaisesta kaupunki-  
maaseutuluokituksesta viimeisellä sivulla.*

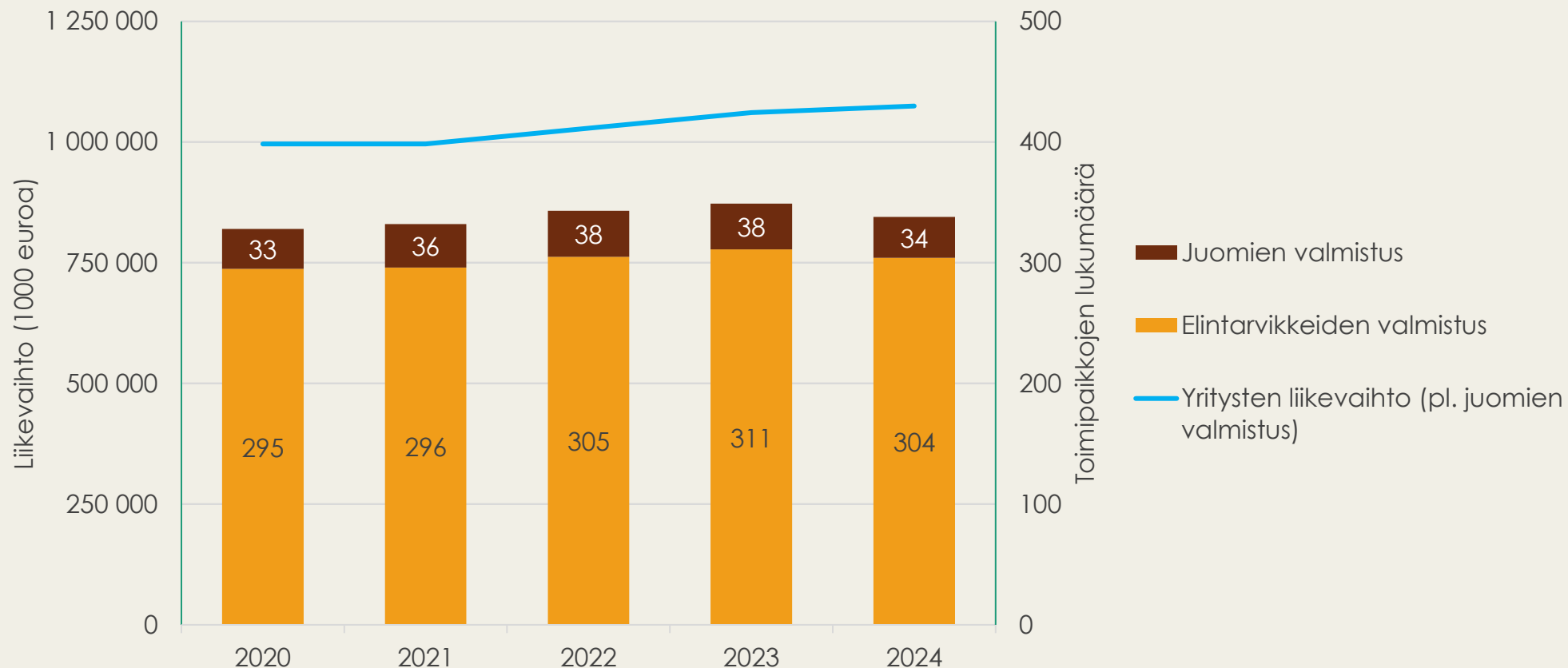
# Elintarvikkeita ja juomia valmistavien yritysten toimipaikat Varsinais-Suomessa 2024

Lähde: Tilastokeskus, maaseutuindikaattorit



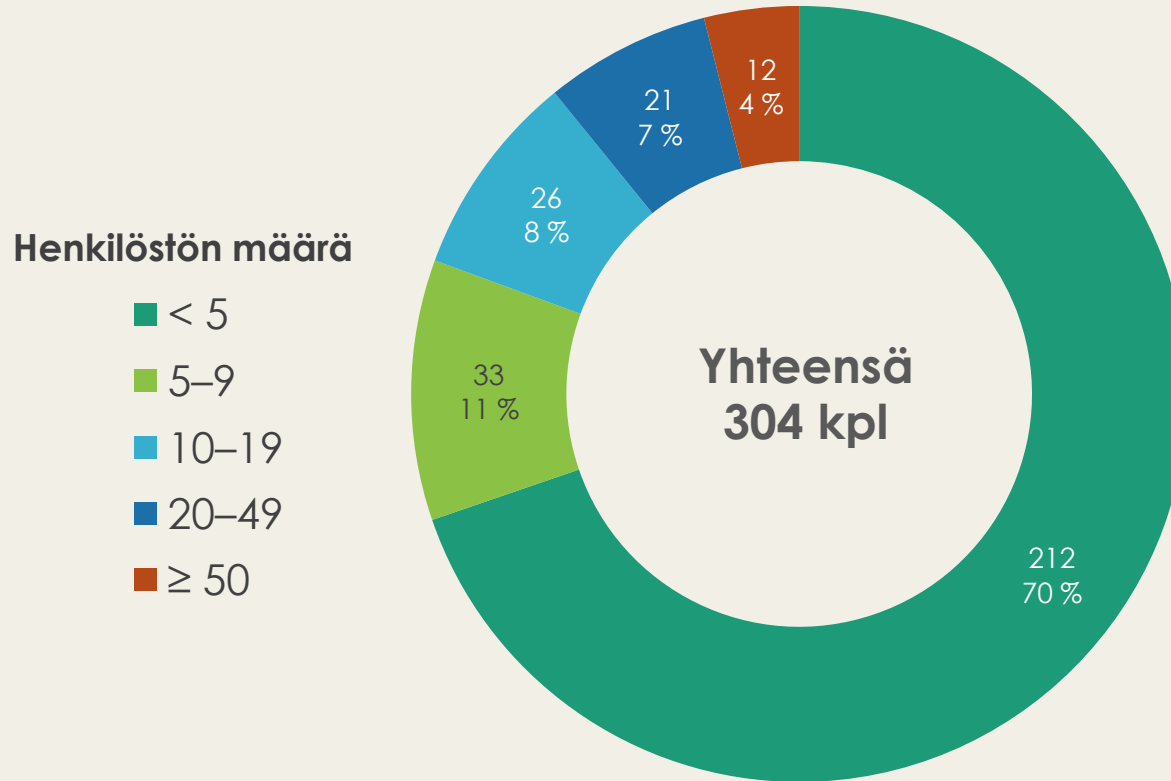
# Elintarvikkeita ja juomia valmistavien yritysten toimipaikkojen määrän ja liikevaihdon kehitys Varsinais-Suomessa 2020-2024

Lähde: Tilastokeskus, alueellinen yritystoimintatilasto



# Elintarvikkeita (pl. juomat) valmistavien yritysten toimipaikat henkilöstön suuruusluokkien mukaan Varsinais-Suomessa 2024

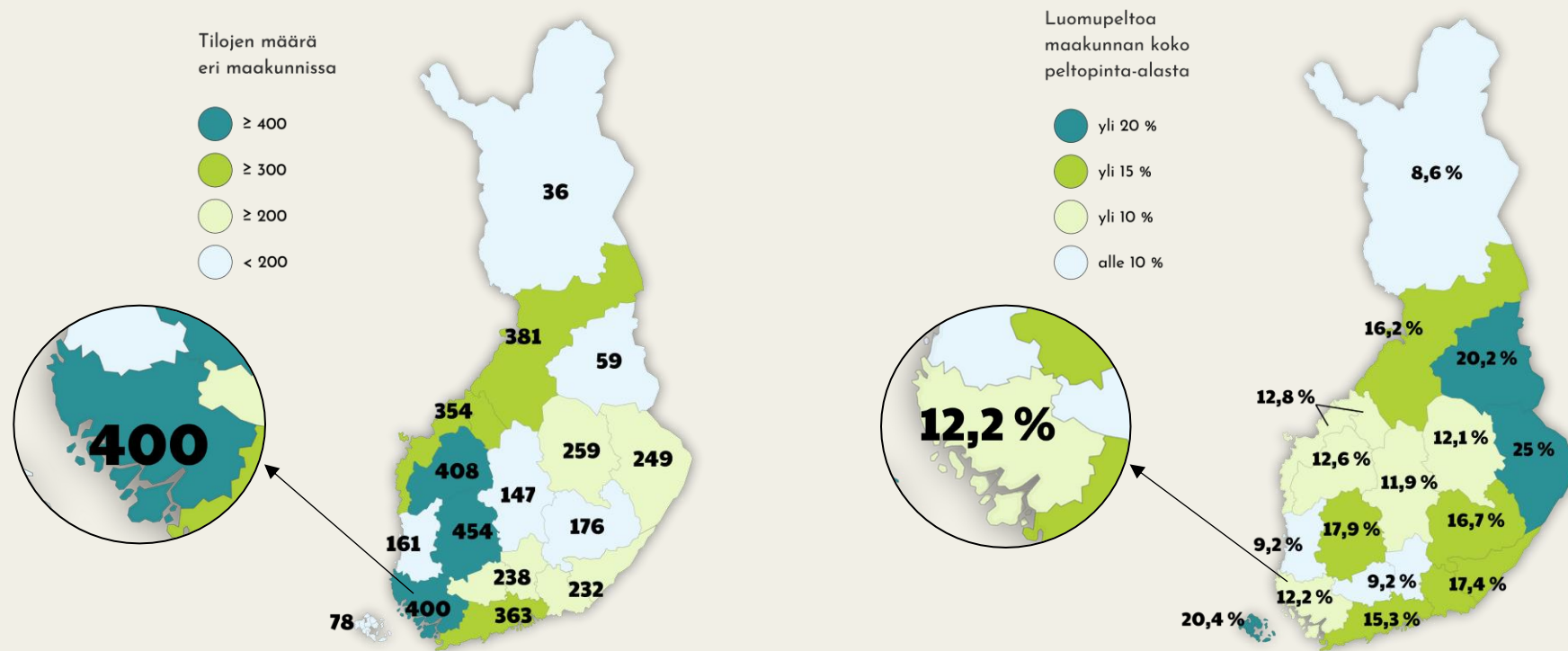
Lähde: Tilastokeskus, maaseutuindikaattorit



# Luomu Varsinais-Suomessa

Lähde: Ruokavirasto ja Pro Luomu / Luomu Suomessa 2024 -kooste

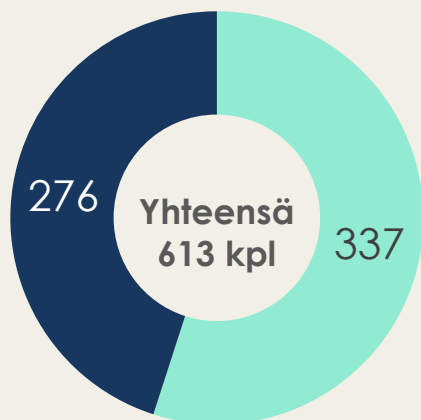
Varsinais-Suomen ELY-keskuksen alueella oli **400 luomutilaa** vuonna 2024. Peltoalasta **luomuviljelyssä oli 12,2 %** (35 180 ha).



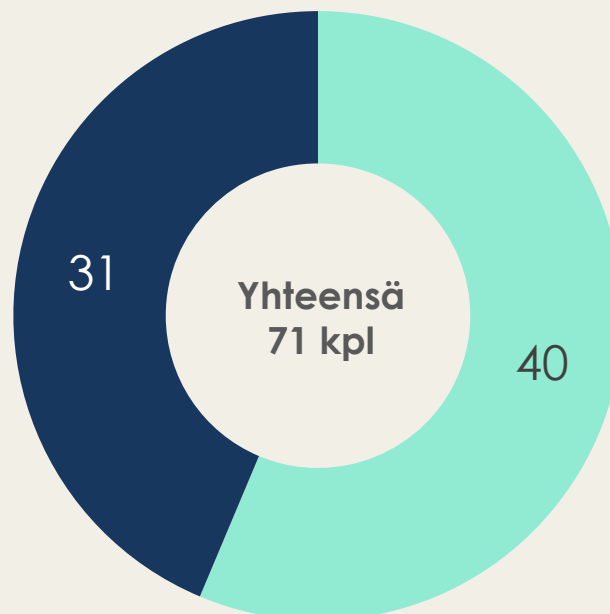
# Luomuelintarvikejalostajien lukumäärä

Lähde: Luonnonvarakeskus, maaseutuohjelman indikaattorit 2014-2020

Koko Suomi (pl. Ahvenanmaa)



Varsinais-Suomi



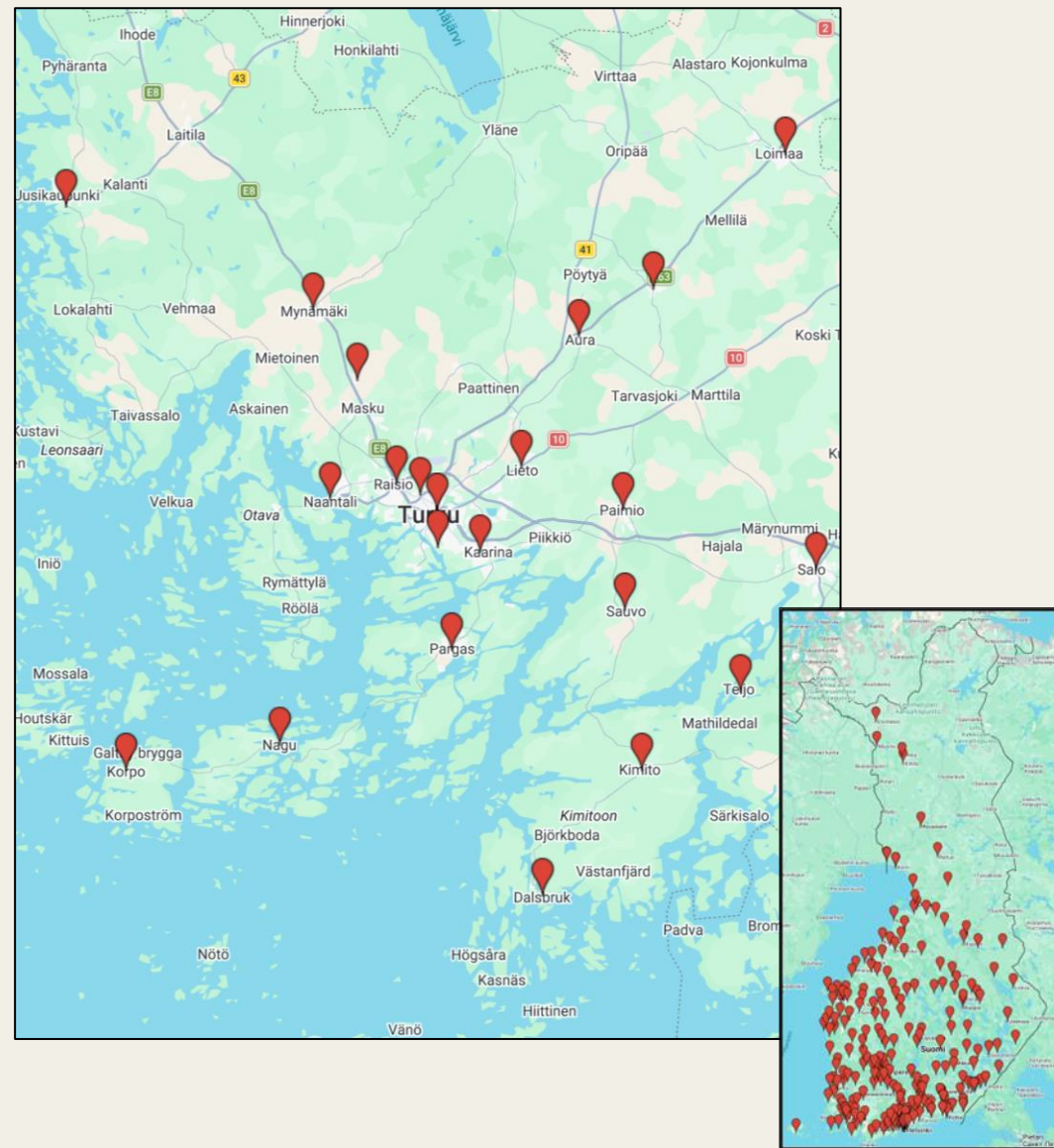
- Luomuelintarvikejalostajat
- Alhaisen jalostusasteen toimijat\*

\*Alhaisen jalostusasteen toiminta on lähinnä maataloilla tehtävää luomuelintarvikejalostusta

# Suoramyynti ja REKO-toiminta

Lähteet: Luonnonvarakeskus, maaseutuohjelman indikaattorit 2014–2020 ja Aitojamakuja.fi

- Vuonna 2023 **4,5 % (198 kpl)** Varsinais-Suomen maataloista harjoitti suoramyyntiä.
- Valtakunnallisesti suoramyyntiä harjoittaneiden maatalojen osuus kaikista maataloista oli 3,9 %.
- Aitoja makuja -kartalla on 22 REKO-jakopistettä Varsinais-Suomen alueella (tilanne kesällä 2026).
- Koko Suomessa REKO-jakopisteitä on noin 250.



# Alueen vahvuuksia ja erityispiirteitä

Maakunnalla on merkittävä rooli kananmunan, sianlihan, siipikarjan, viljojen (erityisesti rukiin) sekä puutarhatuotteiden tuotannossa.

Turku on vahvistanut rooliaan ruokamatkailun saralla. Tähän liittyvät vuosittaiset tapahtumat, kuten Neitsytperunafestivaali ja Varhaisperunapäivä sekä Michelin-gaalan isännöinti. Alueen seutukunnat ovat tuoneet näkyväksi matkailijoille alueen tarjontaa esim. Salon Lähiruokakartan ja herkkuretkikartta Vakka-Suomen avulla.

Artesaaniruuan parissa alue on aktiivinen ja alueen yritykset ovat menestyneet Artesaaniruuan SM-kilpailuissa useina vuosina.

## Alueelliset brändit, verkostot ja ruokaklusterit

- Turun seudun ruokakehittäjät
- [Ruokakaupunki Turku](#)
- [Visit Turku Archipelago](#)

## Strategiat

- [Varsinais-Suomen strategia 2040+](#)
- [Varsinais-Suomen ruokaketjun yritysten ja toimintaympäristön tulevaisuuden kehittämistarpeet -raportti 2023](#)



Kuva: Rodeo.fi

# Lisätietoa elintarvikealasta

- [Tietohaarukka \(Ruokatieto\)](#)
- [Tilastoja elintarvikkeiden viennistä ja tuonnista \(Elintarviketeollisuusliitto\)](#)
- [Maakuntien ruokaomavaraisuus \(Luonnonvarakeskus\)](#)
- [Alueellinen yritystoimintatilasto \(Tilastokeskus\)](#)
- [Luomu Suomessa \(Pro Luomu\)](#)
- [Maaseutuindikaattorit \(Maaseutuverkosto/Tilastokeskus\)](#)
- [Maaseutuohjelman indikaattorit 2014-2020 \(Luonnonvarakeskus\)](#)

- Maakuntiin liittyen lisätietoja voit kysyä [Aitoja makuja -verkkoston jäseniltä](#)
- Valtakunnallisesti pk-elintarvikeyrityksien sekä lähiruoan, luomun ja luonnontuotteiden asioita edistetään [Ruokasektorin koordinaatiohankkeessa](#), johon liittyen lisätietoja antavat: Päivi Töyli ja Juha Rutanen, Helsingin yliopisto Ruralia-instituutti  
Aura Lamminparras, Pro Luomu ry

Verkostoilla voimaa yhteistyöhön – Ruokasektorin koordinaatiohanke

Laatinut:  
Suvi-Tuuli Laaksonen ja Päivi Töyli,  
Helsingin yliopisto Ruralia-instituutti

Kesäkuu 2026

# Kuntapohjainen kaupunki-maaseutuluokitus

Paikkatietopohjaisesta kaupunki-maaseutuluokituksesta on Suomen ympäristökeskuksessa tehty yleistys kuntatasolle. Ensin erotellaan kaupunkikunnat yhdeksi luokaksi ja sen jälkeen maaseutukunnat jaetaan kolmeen luokkaan.

Kunta luokitellaan kaupunkikunnaksi, jos paikkatietopohjaisen luokituksen sisemmän ja ulomman kaupunkialueen väestöä on enemmän kuin kaupungin kehysalueen ulkopuolista maaseutuväestöä.

Kehysalueella sijaitseva kunta luokitellaan joko kaupungiksi tai kaupungin läheiseksi maaseuduksi kaupunkimaisuuden ja maaseutumaisuuden perusteella.

Muut kunnat luokitellaan yhteenlasketun maa-alaosuuden ja väestöosuuden perusteella kaupungin läheisen maaseudun, ydinmaaseudun ja harvaan asutun maaseudun kuntiin. Maaseudun paikalliskeskusten tiedot lasketaan ympäröivään alueluokkaan.

(Lähde: Tilastokeskus, maaseutuindikaattorit)