

# Satakunta

## Elintarvikealan alueellinen tilannekuva

### Aitoja makuja -katsaus

# Satakunta

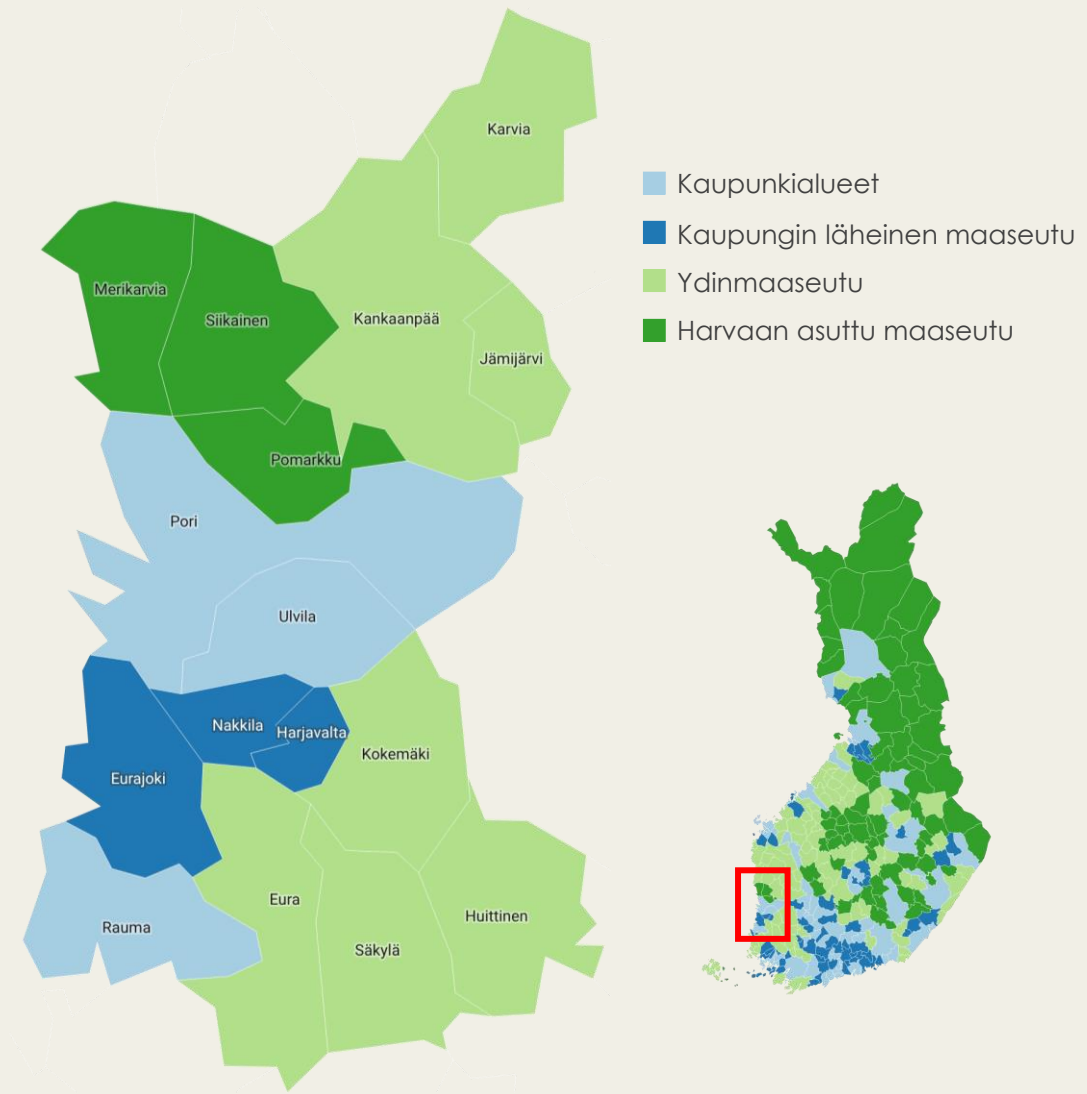
Vuonna 2024 elintarvikkeita ja juomia valmistavilla yrityksillä oli Satakunnassa yhteensä 142 toimipaikkaa.

Elintarvikkeiden valmistukseen keskittyvien yritysten toimipaikoista 60 oli kaupunkialueilla, 16 kaupungin läheisellä maaseudulla, 59 ydinmaaseudulla ja 3 harvaan asutulla maaseudulla.

Juomia valmistavilla yrityksillä toimipaikkoja oli 4.

Lähde: Tilastokeskus, maaseutuindikaattorit

Kartat: Maanmittauslaitos / Datawrapper




*Lisätietoa kuntapohjaisesta kaupunki-maaseutuluokituksesta viimeisellä sivulla.*

# Elintarvikkeita ja juomia valmistavien yritysten toimipaikat Satakunnassa 2024

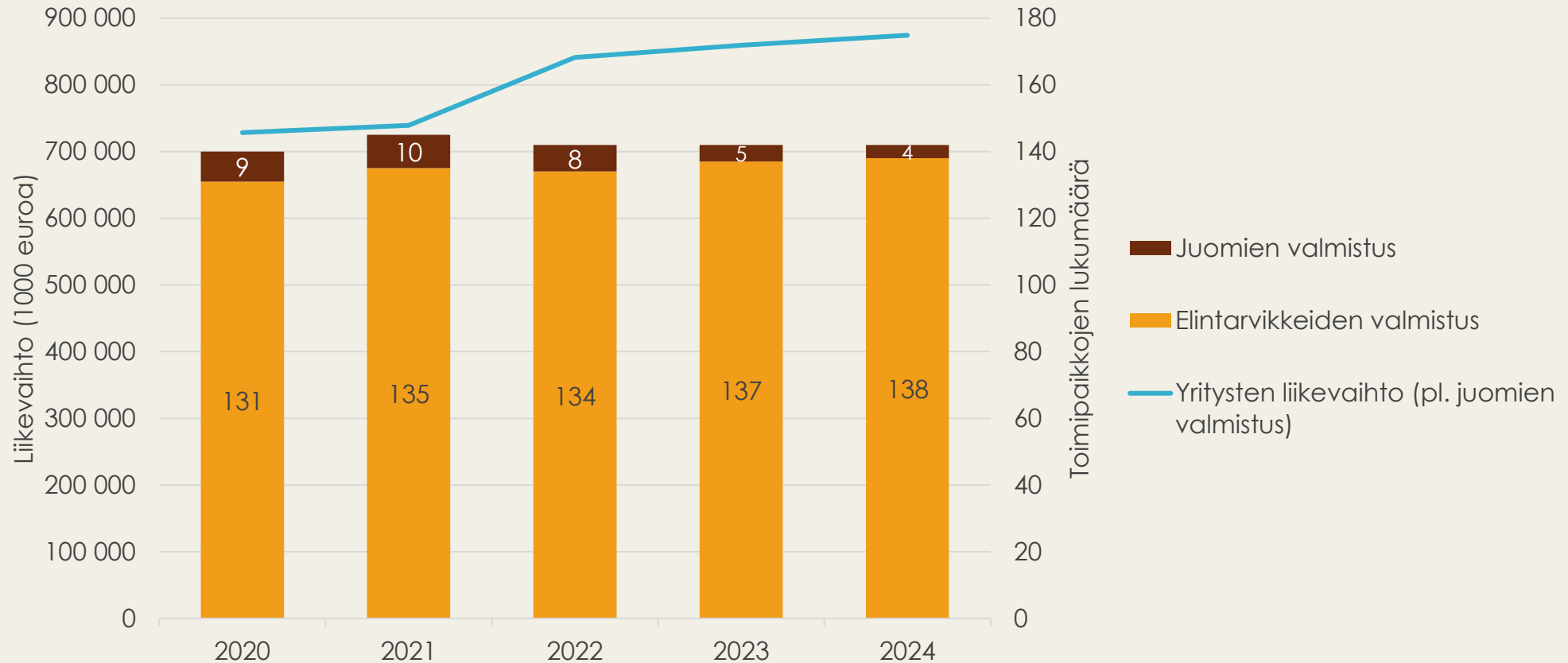
Lähde: Tilastokeskus, maaseutuindikaattorit

■ Kaupunkialueet ■ Kaupungin läheinen maaseutu ■ Ydinmaaseutu ■ Harvaan asuttu maaseutu ■ Alueluokitus ei saatavilla



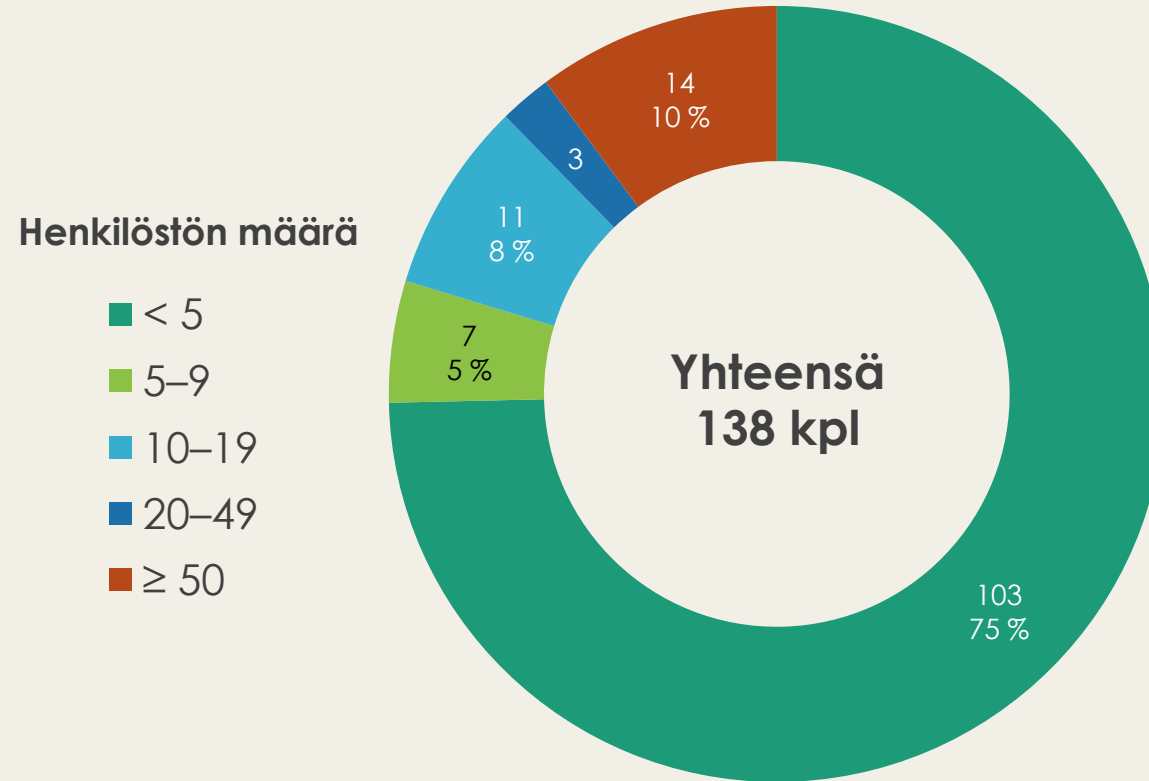
# Elintarvikkeita ja juomia valmistavien yritysten toimipaikkojen määrän ja liikevaihdon kehitys Satakunnassa 2020-2024

Lähde: Tilastokeskus, alueellinen yritystoimintatilasto



# Elintarvikkeita (pl. juomat) valmistavien yritysten toimipaikat henkilöstön suuruusluokkien mukaan Satakunnassa vuonna 2024

Lähde: Tilastokeskus, maaseutuindikaattorit

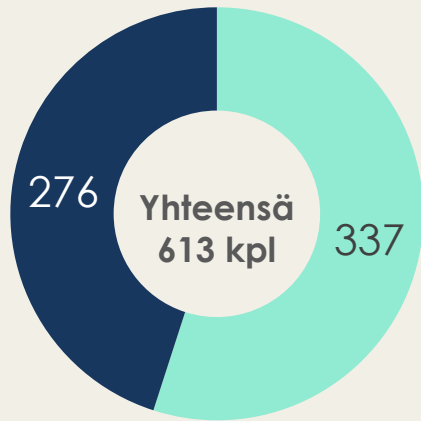




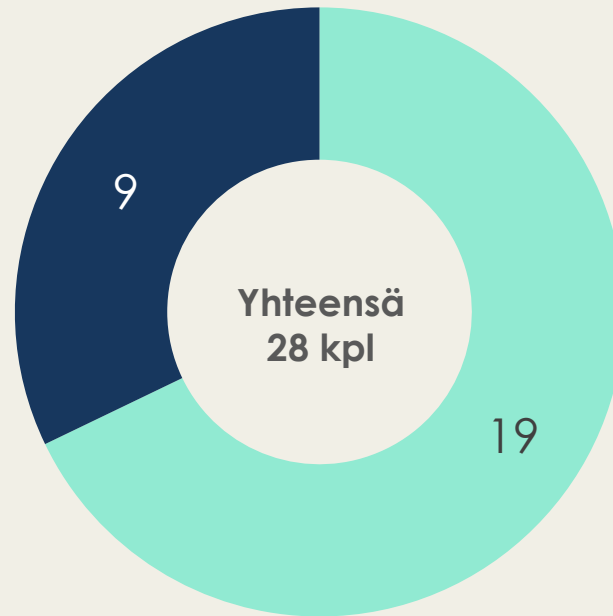
# Luomuelintarvikejalostajien lukumäärä

Lähde: Maaseutuohjelman indikaattorit 2014-2020 (Luonnonvarakeskus)

Koko Suomi (pl. Ahvenanmaa)



Satakunta



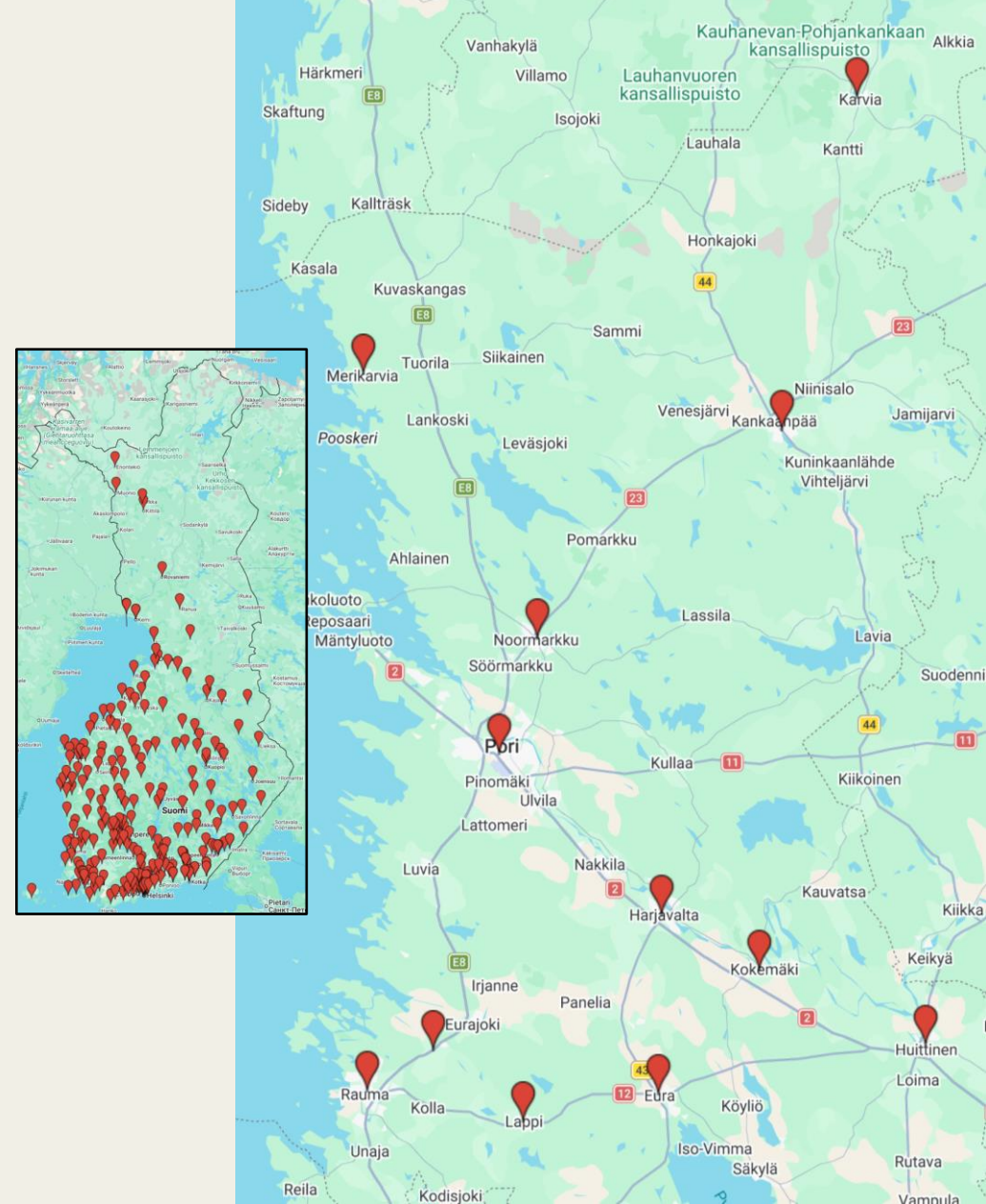
- Luomuelintarvikejalostajat
- Alhaisen jalostusasteen toimijat\*

\*Alhaisen jalostusasteen toiminta on lähinnä maataloilla tehtävää luomuelintarvikejalostusta

# Suoramyynti ja REKO-toiminta

Lähteet: Luonnonvarakeskus, maaseutuohjelman indikaattorit 2014–2020 ja Aitojamakuja.fi

- Vuonna 2023 **3,4 % (89 kpl)** Satakunnan maataloista harjoitti suoramyyntiä.
- Valtakunnallisesti suoramyyntiä harjoittaneiden maatilojen osuus kaikista maataloista oli 3,9 %.
- Aitoja makuja -kartalla on 12 REKO-jakopistettä Satakunnan alueella (tilanne kesällä 2026).
- Koko Suomessa REKO-jakopisteitä on noin 250.



# Alueen vahvuuksia ja erityispiirteitä

Satakunnassa nousee esiin erikoiskasvien viljely ja jalostus, kuten pakastekasvikset, juurekset, herkkusienet, salaattit, tomaatit ja tärkkelysperuna. Alueella on vahva siipikarjan tuotantoa eli broileria, kalkkunaa ja munivia kanoja. Lihanjalostusta alueella tekee useampi yritys.

Luonnonkaloja saadaan sekä mereltä että sisävesistä ja alueella sijaitsee useita kalanjalostusyhtiöitä. Esimerkiksi särkikalan tuotteistus järvikalapihveiksi on ollut merkittävää. Erityisyytenä voidaan mainita Pyhäjärven täplärapu. Lisäksi alueella on sokeritehdas ja sen myötä myös sokerijuurikkaan tuotantoa.

Ruokaketju on yksi maakunnan strategian kolmesta kärkiteemasta. Lähiruoan edistämistä on tehty aktiivisesti monin tavoin, kuten Lähiruokapäivä -konseptin luomisen kautta (filat, jalostajat, ammattikeittiöt) ja kehittäjätahojen vahvalla yhteistyöllä ja verkostoilla.

---

## Strategiat

- [Biokierrotalouden kasvuohjelma](#)
- [Satakunnan maaseudun kehittämissuunnitelma 2023-2027](#)



Kuva: Rodeo.fi

# Lisätietoa elintarvikealasta

- [Tietohaarukka \(Ruokatieto\)](#)
- [Tilastoja elintarvikkeiden viennistä ja tuonnista \(Elintarviketeollisuusliitto\)](#)
- [Maakuntien ruokaomavaraisuus \(Luonnonvarakeskus\)](#)
- [Alueellinen yritystoimintatilasto \(Tilastokeskus\)](#)
- [Luomu Suomessa \(Pro Luomu\)](#)
- [Maaseutuindikaattorit \(Maaseutuverkosto/Tilastokeskus\)](#)
- [Maaseutuohjelman indikaattorit 2014-2020 \(Luonnonvarakeskus\)](#)

- Maakuntiin liittyen lisätietoja voit kysyä [Aitoja makuja -verkkoston jäseniltä](#)
- Valtakunnallisesti pk-elintarvikeyrityksien sekä lähiruoan, luomun ja luonnontuotteiden asioita edistetään [Ruokasektorin koordinaatiohankkeessa](#), johon liittyen lisätietoja antavat: Päivi Töyli ja Juha Rutanen, Helsingin yliopisto Ruralia-instituutti  
Aura Lamminparras, Pro Luomu ry

Verkostoilla voimaa yhteistyöhön – Ruokasektorin koordinaatiohanke

Laatinut:  
Suvi-Tuuli Laaksonen ja Päivi Töyli,  
Helsingin yliopisto Ruralia-instituutti

Kesäkuu 2026

# Kuntapohjainen kaupunki-maaseutuluokitus

Paikkatietopohjaisesta kaupunki-maaseutuluokituksesta on Suomen ympäristökeskuksessa tehty yleistys kuntatasolle. Ensin erotellaan kaupunkikunnat yhdeksi luokaksi ja sen jälkeen maaseutukunnat jaetaan kolmeen luokkaan.

Kunta luokitellaan kaupunkikunnaksi, jos paikkatietopohjaisen luokituksen sisemmän ja ulomman kaupunkialueen väestöä on enemmän kuin kaupungin kehysalueen ulkopuolista maaseutuväestöä.

Kehysalueella sijaitseva kunta luokitellaan joko kaupungiksi tai kaupungin läheiseksi maaseuduksi kaupunkimaisuuden ja maaseutumaisuuden perusteella.

Muut kunnat luokitellaan yhteenlasketun maa-alaosuuden ja väestöosuuden perusteella kaupungin läheisen maaseudun, ydinmaaseudun ja harvaan asutun maaseudun kuntiin. Maaseudun paikalliskeskusten tiedot lasketaan ympäröivään alueluokkaan.

(Lähde: Tilastokeskus, maaseutuindikaattorit)