

Pohjois-Savo

Elintarvikealan alueellinen tilannekuva

Aitoja makuja -katsaus

Kuva: Pohjois-Savon Agri-food klusterin kuvapankki

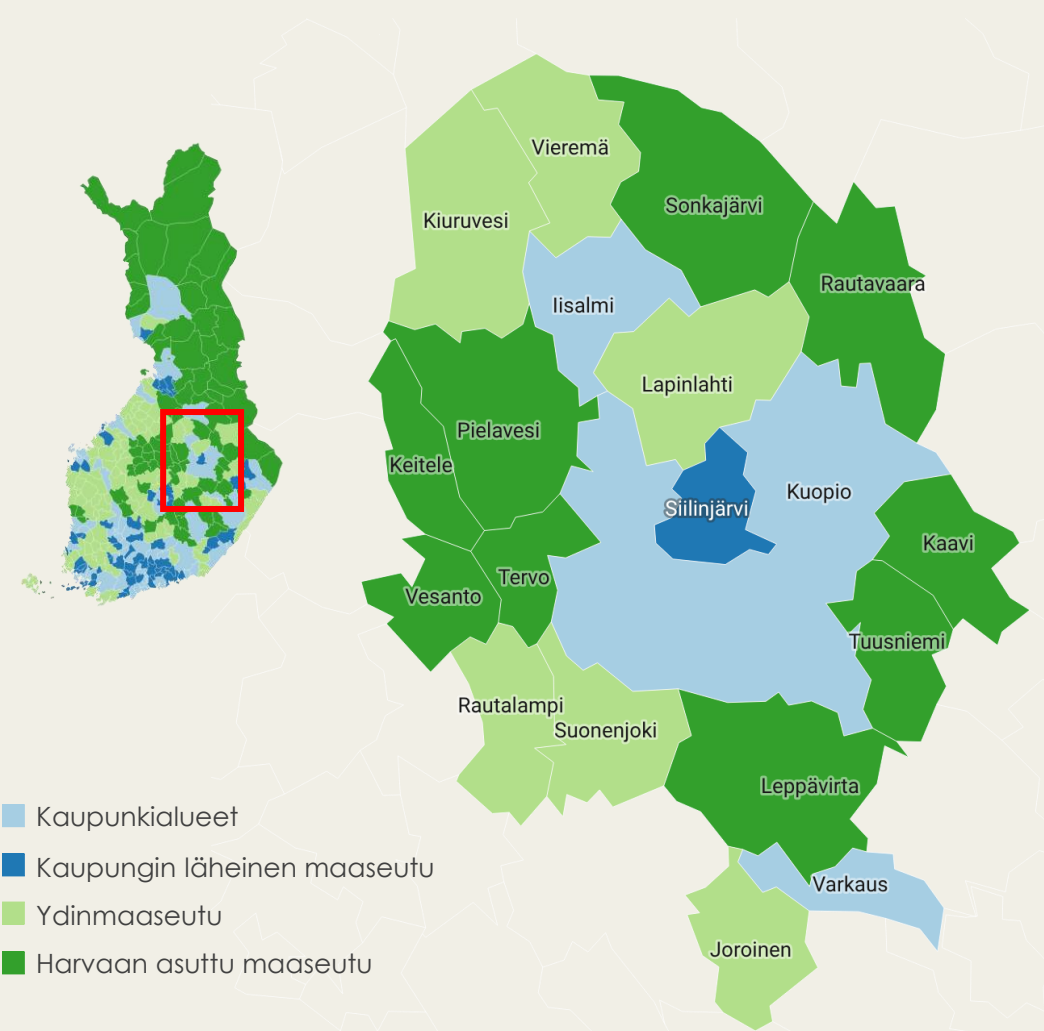
Pohjois-Savo

Vuonna 2024 elintarvikkeita ja juomia valmistavilla yrityksillä oli Pohjois-Savossa yhteensä 150 toimipaikkaa.

Elintarvikkeiden valmistukseen keskittyvien yritysten toimipaikoista 78 oli kaupunkialueilla, 7 kaupungin läheisellä maaseudulla, 34 ydinmaaseudulla ja 23 harvaan asutulla maaseudulla.

Juomia valmistavilla yrityksillä toimipaikkoja oli 8.

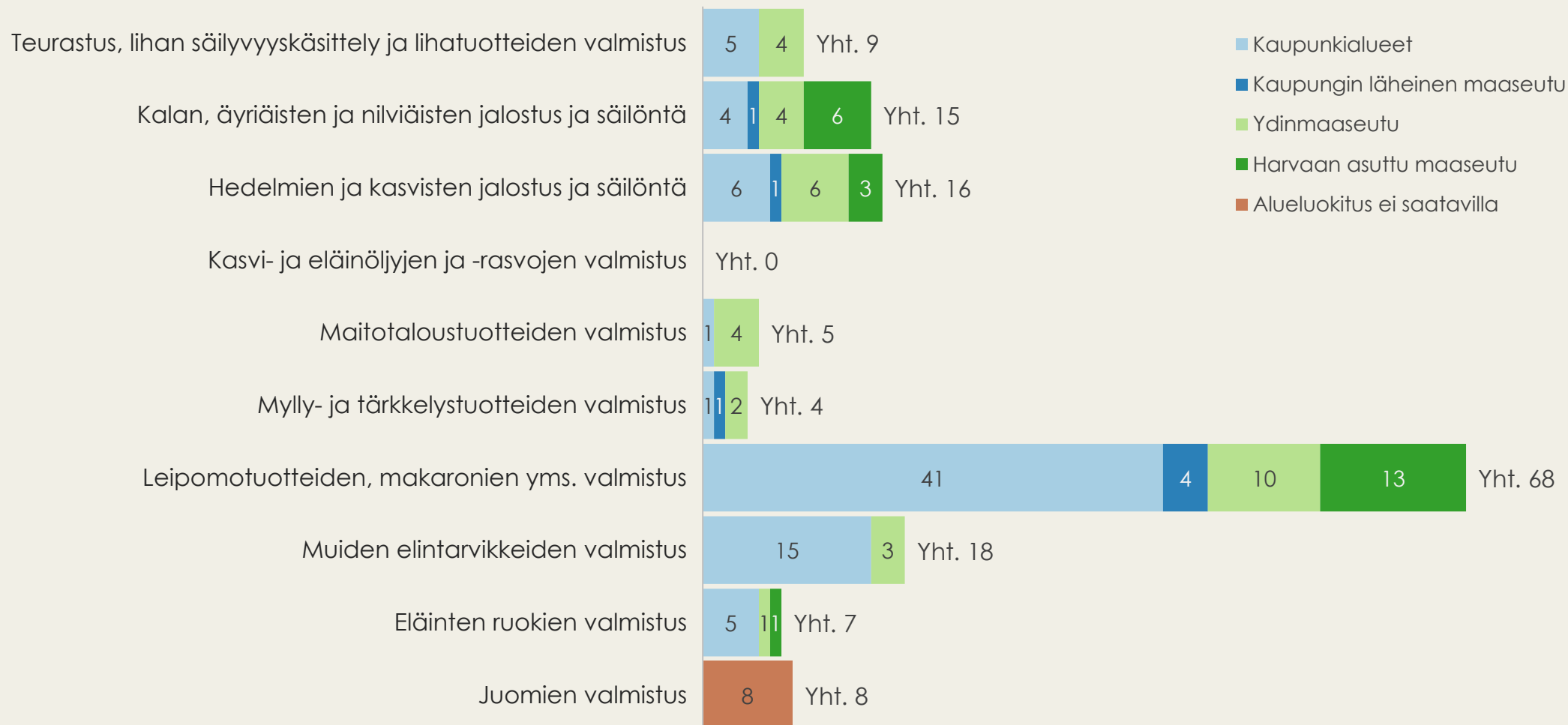
Lähde: Tilastokeskus, maaseutuindikaattorit



Lisätietoa kuntapohjaisesta kaupunki-maaseutuluokituksesta esityksen viimeisellä sivulla.

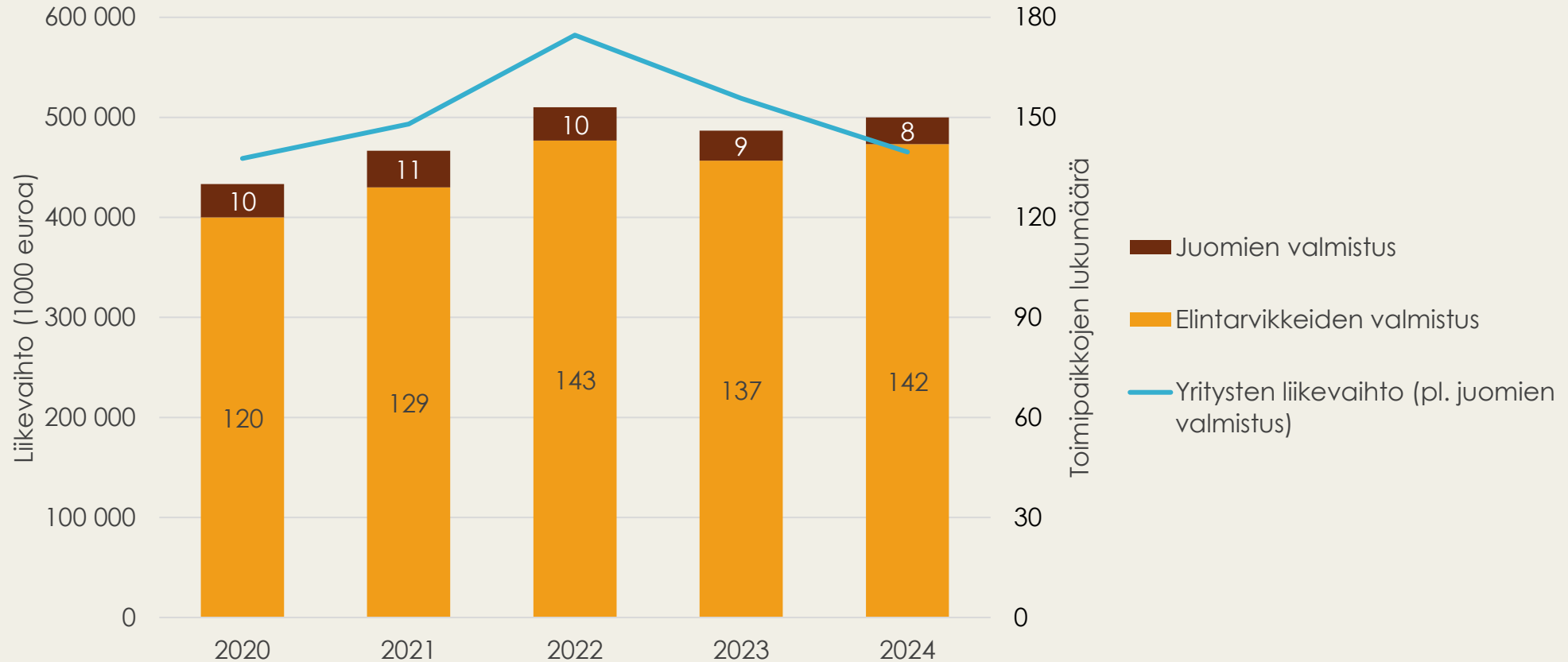
Elintarvikkeita ja juomia valmistavien yritysten toimipaikat Pohjois-Savossa 2024

Lähde: Tilastokeskus, maaseutuindikaattorit



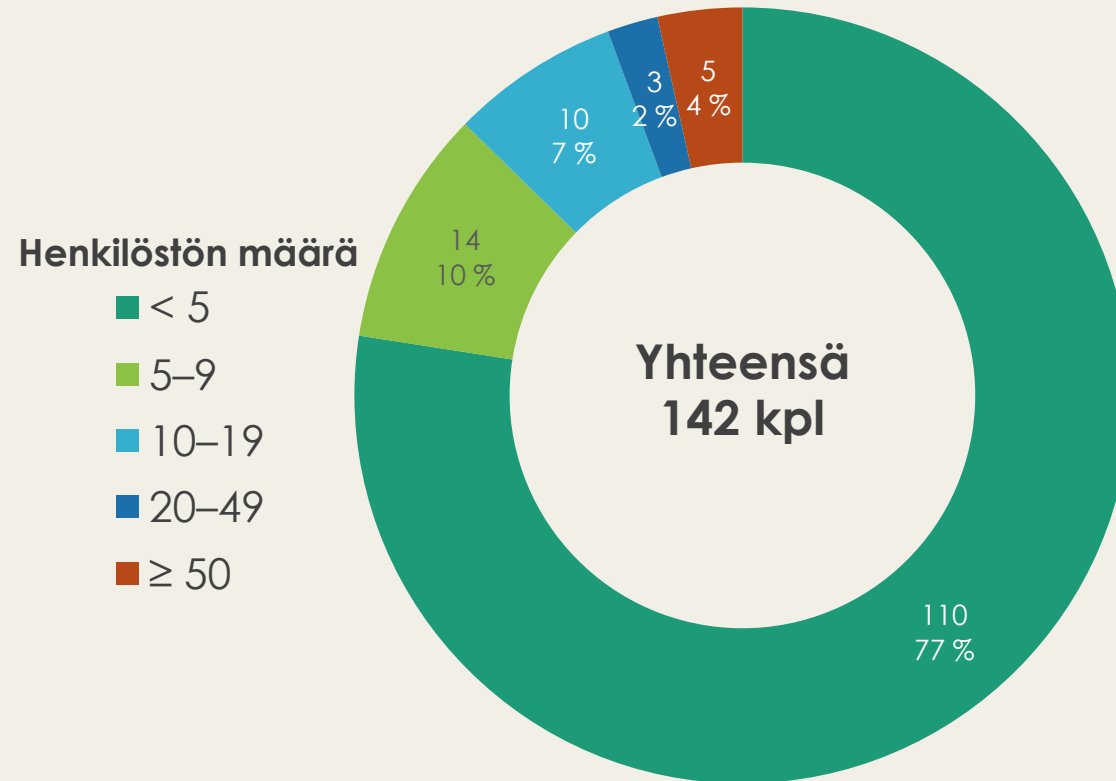
Elintarvikkeita ja juomia valmistavien yritysten toimipaikkojen määrän ja liikevaihdon kehitys Pohjois-Savossa 2020-2024

Lähde: Tilastokeskus, alueellinen yritystoimintatilasto



Elintarvikkeita (pl. juomat) valmistavien yritysten toimipaikat henkilöstön suuruusluokkien mukaan Pohjois-Savossa vuonna 2024

Lähde: Tilastokeskus, maaseutuindikaattorit

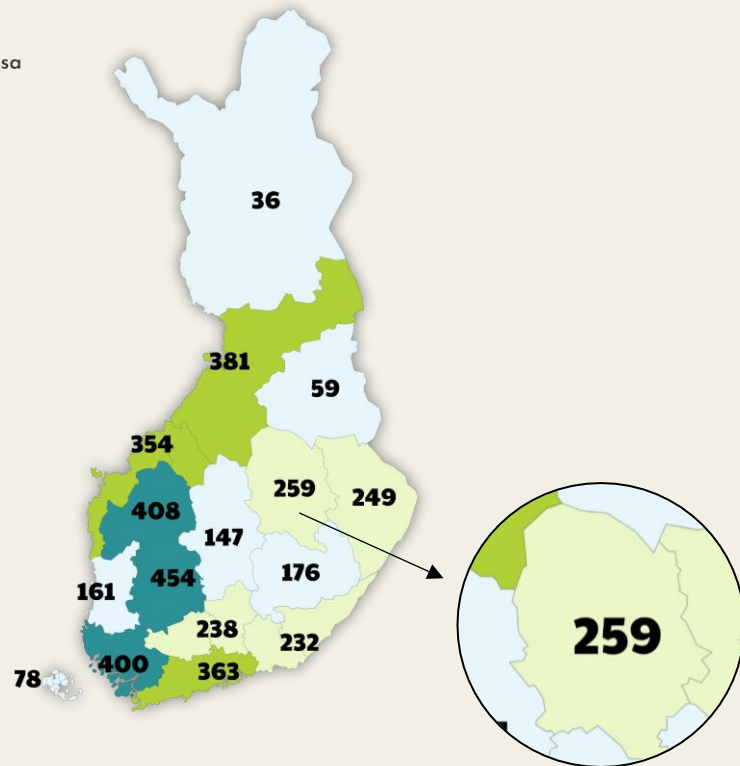


Luomu Pohjois-Savossa

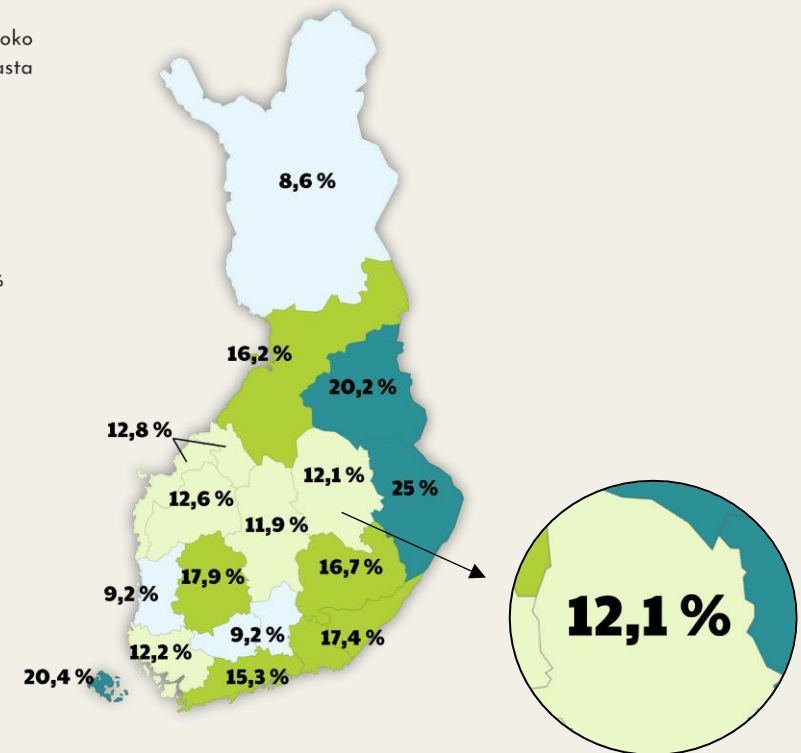

Lähde: Ruokavirasto ja Pro Luomu / Luomu Suomessa 2024 -kooste

Pohjois-Savon ELY-keskuksen alueella oli **259 luomutilaa** vuonna 2024. Peltoalasta **luomuviljelyssä oli 12,1 %** (20 528 ha).

Tilojen määrä
eri maakunnissa



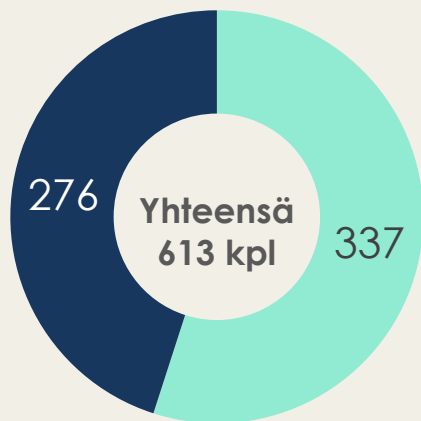
Luomupeltoa
maakunnan koko
peltopinta-alasta



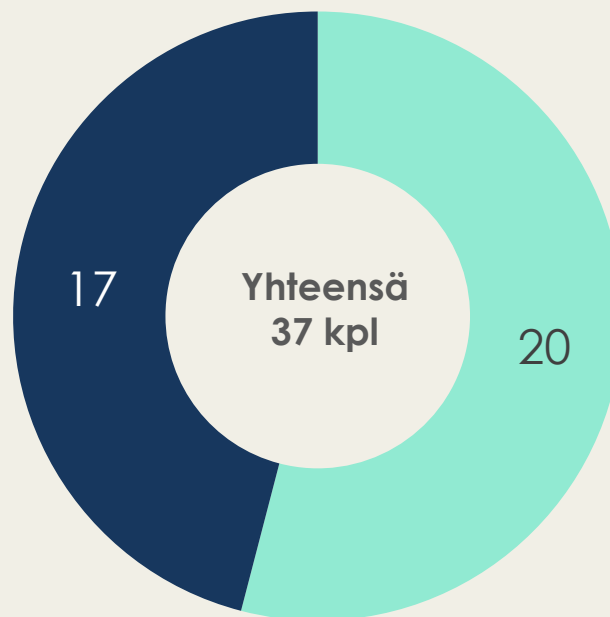
Luomuelintarvikejalostajien lukumäärä

Lähde: Luonnonvarakeskus, maaseutuohjelman indikaattorit 2014-2020

Koko Suomi (pl. Ahvenanmaa)



Pohjois-Savo



■ Luomuelintarvikejalostajat

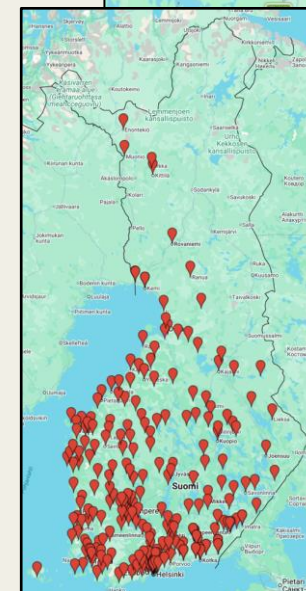
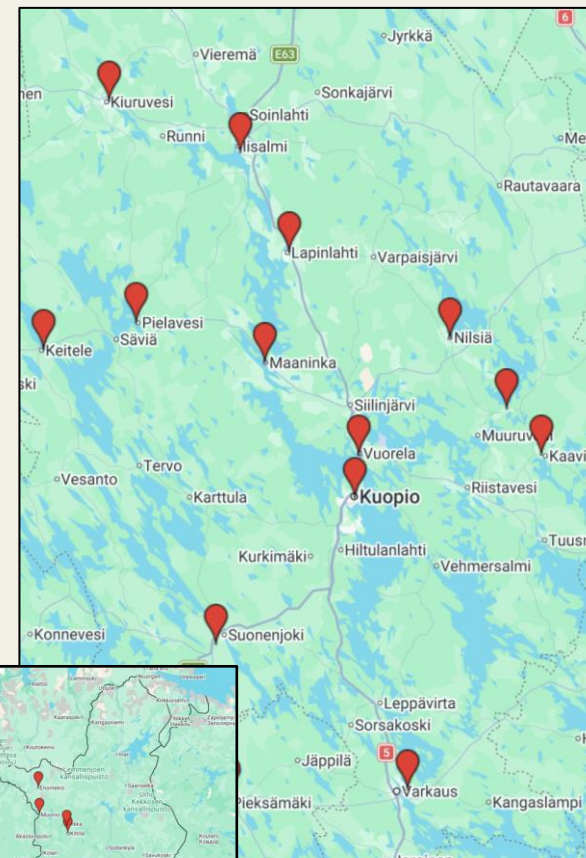
■ Alhaisen jalostusasteen toimijat*

*Alhaisen jalostusasteen toiminta on lähinnä maataloilla tehtävää luomuelintarvikejalostusta

Suoramyynti ja REKO-toiminta

Lähteet: Luonnonvarakeskus, maaseutuohjelman indikaattorit 2014–2020 ja Aitojamakuja.fi

- Vuonna 2023 **3,5 % (105 kpl)** Pohjois-Savon maatiloista harjoitti suoramyymintä.
- Valtakunnallisesti suoramyymintä harjoittaneiden maatilojen osuus kaikista maatiloista oli 3,9 %.
- Aitoja makuja -kartalla on 13 REKO-jakopistettä Pohjois-Savon alueella (tilanne kesällä 2026).
- Koko Suomessa REKO-jakopisteitä on noin 250.



Alueen vahvuuksia ja erityispiirteitä

Pohjois-Savon ruoantuotannossa korostuvia tuotantoaloja ovat maidontuotanto, lihantuotanto sekä mansikan viljely.

Alueelliset brändit, verkostot ja ruokaklusterit

- Taste Savo -verkostoon kuuluu pohjoissavolaisia alkutuottajia, ravintoloita, matkailu- ja elintarvikealan yrityksiä, yhdistyksiä ja kehittäjiä
- Makuja Pohjois-Savosta –brändi
- Pohjois-Savon Agri-food klusteri

Nimisuojat tuotteet

Yläsavolainen muurinpohjalettu (SMM)

Savolainen mustikkakukko (SMM)

Suonenjoen mansikka (SMM)

Savolainen talkkuna (SMM)

Kalakukko (APT)

Strategia

- Pohjois-Savon maakuntasuunnitelma 2040 ja maakuntaohjelma 2026–2029
- Suomen biotalousstrategian toimeenpano Pohjois-Savossa 2024–2035



Kuva: Kirsi Vartia



Kuva: Julia Kivelä



Kuva: Julia Kivelä

Kuva: Suonenjoen mansikka –
Nimisuoja tunnetuksi -hanke



Lisätietoa elintarvikealasta

- [Tietohaarukka \(Ruokatieto\)](#)
- [Tilastoja elintarvikkeiden viennistä ja tuonnista \(Elintarviketeollisuusliitto\)](#)
- [Maakuntien ruokaomavaraisuus \(Luonnonvarakeskus\)](#)
- [Alueellinen yritystoimintatilasto \(Tilastokeskus\)](#)
- [Luomu Suomessa \(Pro Luomu\)](#)
- [Maaseutuindikaattorit \(Maaseutuverkosto/Tilastokeskus\)](#)
- [Maaseutuohjelman indikaattorit 2014-2020 \(Luonnonvarakeskus\)](#)

- Maakuntiin liittyen lisätietoja voit kysyä [Aitoja makuja -verkkoston jäseniltä](#)
- Valtakunnallisesti pk-elintarvikeyrityksien sekä lähiruoan, luomun ja luonnontuotteiden asioita edistetään [Ruokasektorin koordinaatiohankkeessa](#), johon liittyen lisätietoja antavat: Päivi Töyli ja Juha Rutanen, Helsingin yliopisto Ruralia-instituutti
Aura Lamminparras, Pro Luomu ry

Verkostoilla voimaa yhteistyöhön – Ruokasektorin koordinaatiohanke

Laatinut:
Suvi-Tuuli Laaksonen ja Päivi Töyli,
Helsingin yliopisto Ruralia-instituutti

Kesäkuu 2026

Kuntapohjainen kaupunki-maaseutuluokitus

Paikkatietopohjaisesta kaupunki-maaseutuluokituksesta on Suomen ympäristökeskuksessa tehty yleistys kuntatasolle. Ensin erotellaan kaupunkikunnat yhdeksi luokaksi ja sen jälkeen maaseutukunnat jaetaan kolmeen luokkaan.

Kunta luokitellaan kaupunkikunnaksi, jos paikkatietopohjaisen luokituksen sisemmän ja ulomman kaupunkialueen väestöä on enemmän kuin kaupungin kehysalueen ulkopuolista maaseutuväestöä.

Kehysalueella sijaitseva kunta luokitellaan joko kaupungiksi tai kaupungin läheiseksi maaseuduksi kaupunkimaisuuden ja maaseutumaisuuden perusteella.

Muut kunnat luokitellaan yhteenlasketun maa-alaosuuden ja väestöosuuden perusteella kaupungin läheisen maaseudun, ydinmaaseudun ja harvaan asutun maaseudun kuntiin. Maaseudun paikalliskeskusten tiedot lasketaan ympäröivään alueluokkaan.

(Lähde: Tilastokeskus, maaseutuindikaattorit)