

Pirkanmaa

Elintarvikealan alueellinen tilannekuva

Aitoja makuja -katsaus

Kuva: Rodeo.fi

Pirkanmaa

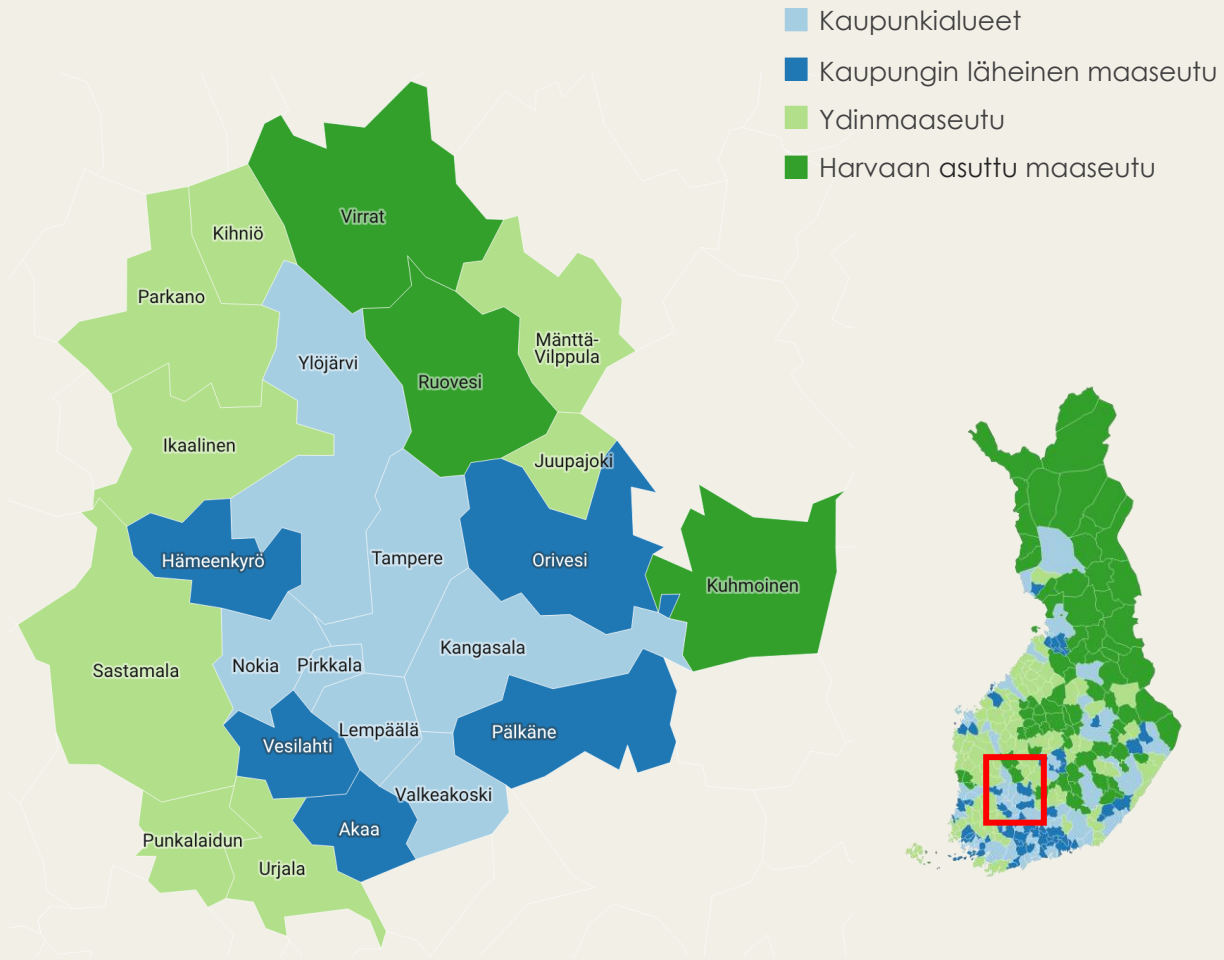
Vuonna 2024 elintarvikkeita ja juomia valmistavilla yrityksillä oli Pirkanmaalla yhteensä 206 toimipaikkaa.

Elintarvikkeiden valmistukseen keskittyvien yritysten toimipaikoista 123 oli kaupunkialueilla, 19 kaupungin läheisellä maaseudulla, 36 ydinmaaseudulla ja 5 harvaan asutulla maaseudulla.

Juomia valmistavilla yrityksillä toimipaikkoja oli 23.

Lähde: Tilastokeskus, maaseutuindikaattorit

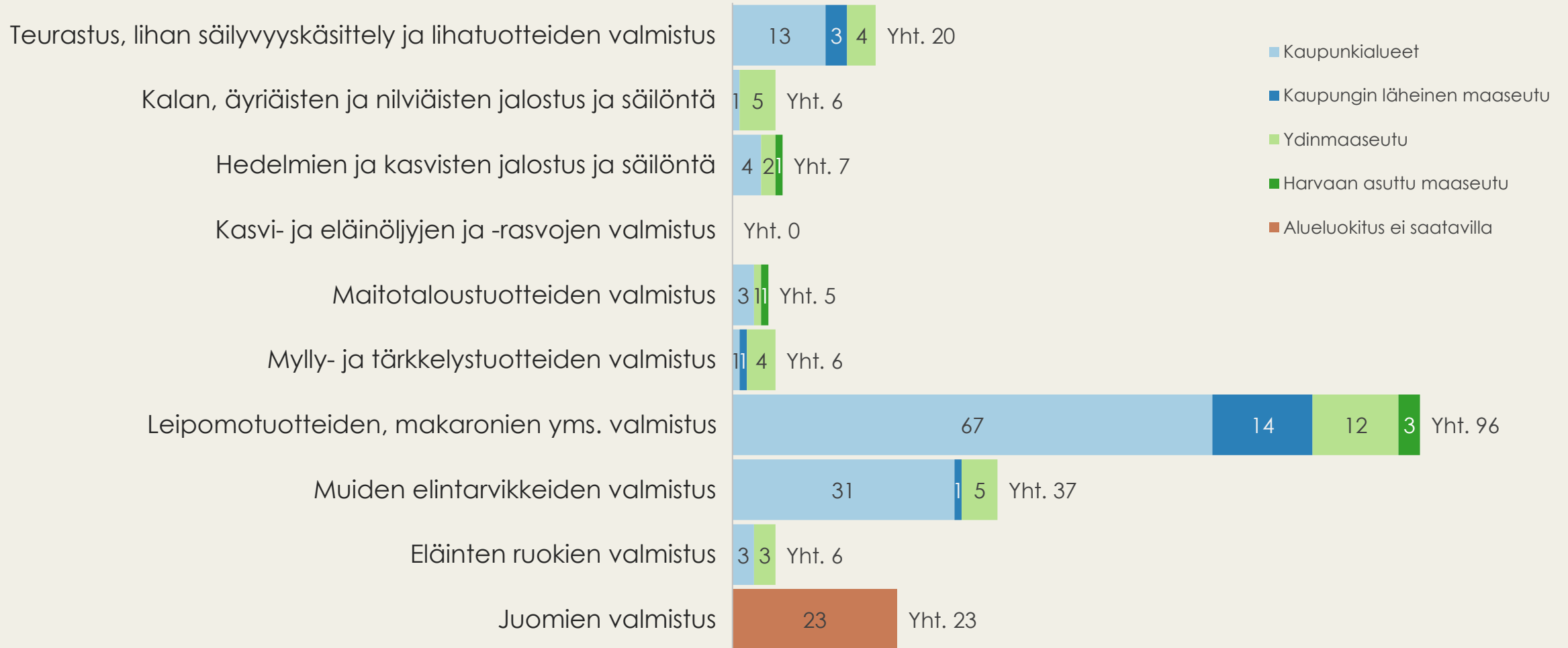
Kartat: Maanmittauslaitos / Datawrapper



Lisätietoa kuntapohjaisesta kaupunki-maaseutuluokituksesta viimeisellä sivulla.

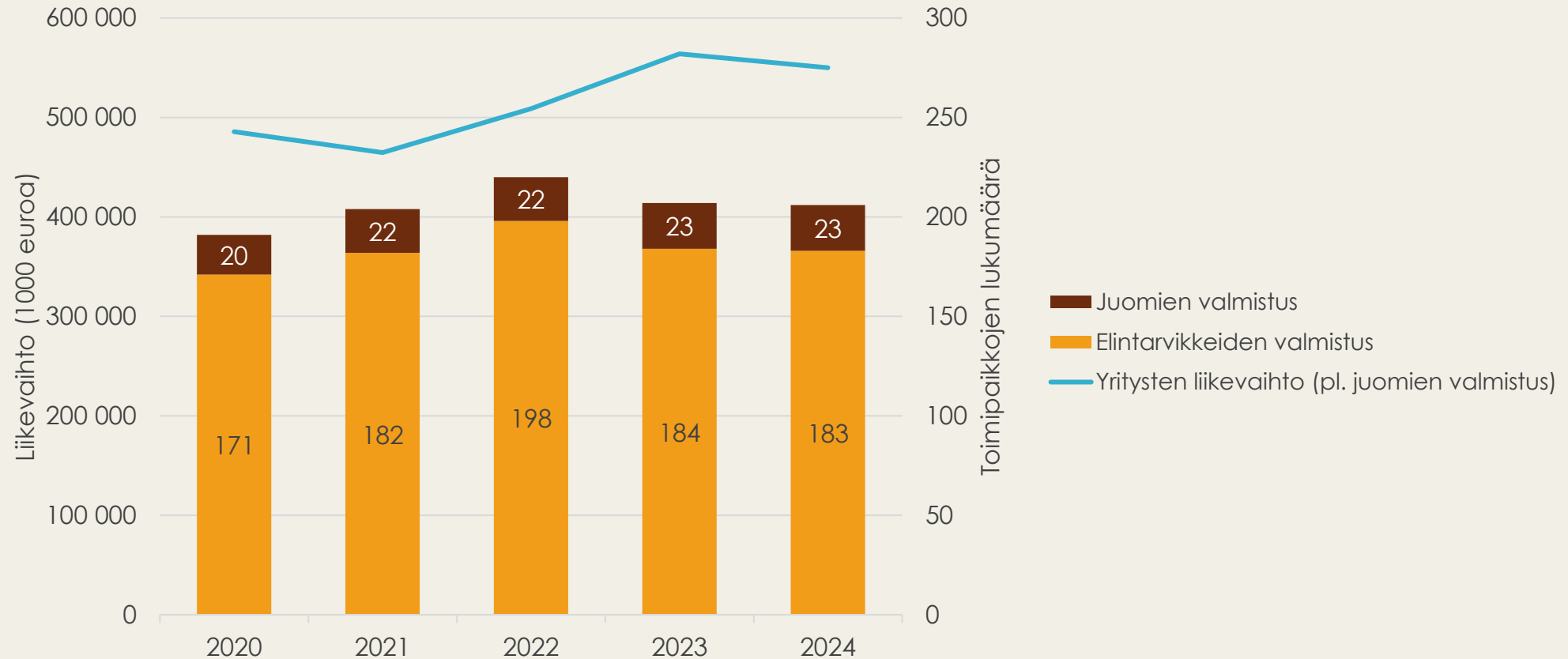
Elintarvikkeita ja juomia valmistavien yritysten toimipaikat Pirkanmaalla 2024

Lähde: Tilastokeskus, maaseutuindikaattorit



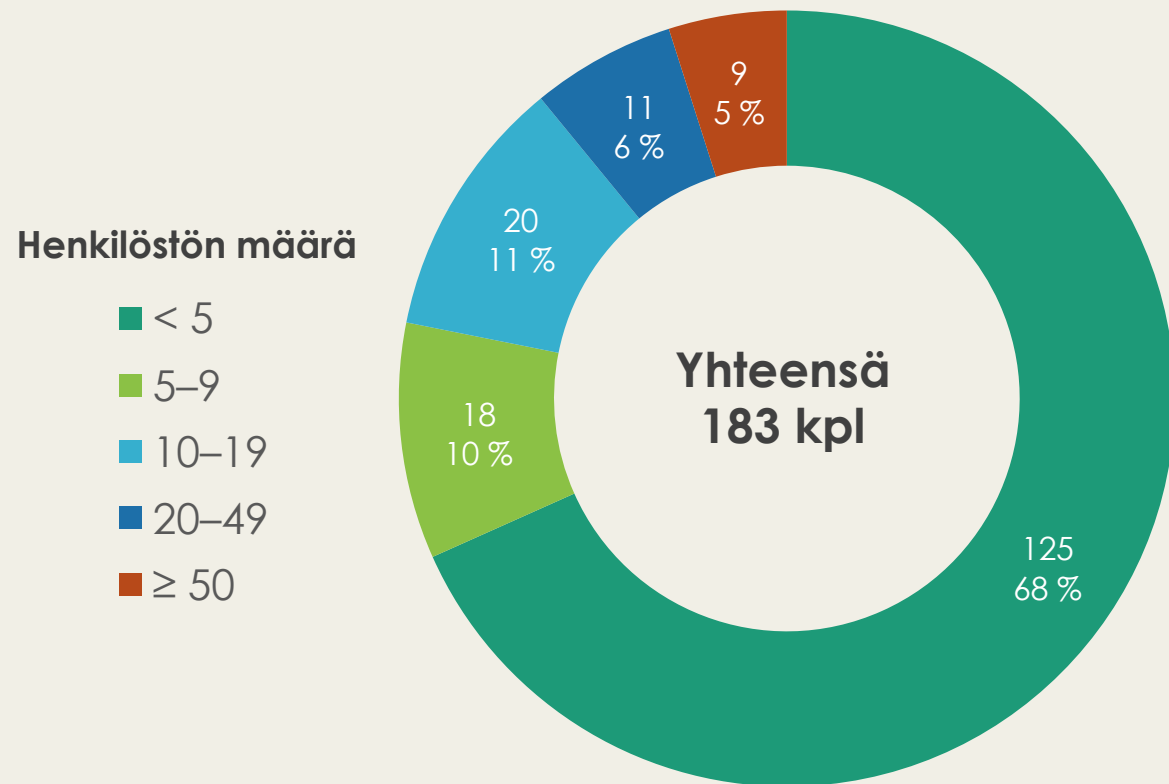
Elintarvikkeita ja juomia valmistavien yritysten toimipaikkojen määrän ja liikevaihdon kehitys Pirkanmaalla 2020-2024

Lähde: Tilastokeskus, alueellinen yritystoimintatilasto



Elintarvikkeita (pl. juomat) valmistavien yritysten toimipaikat henkilöstön suuruusluokkien mukaan Pirkanmaalla vuonna 2024

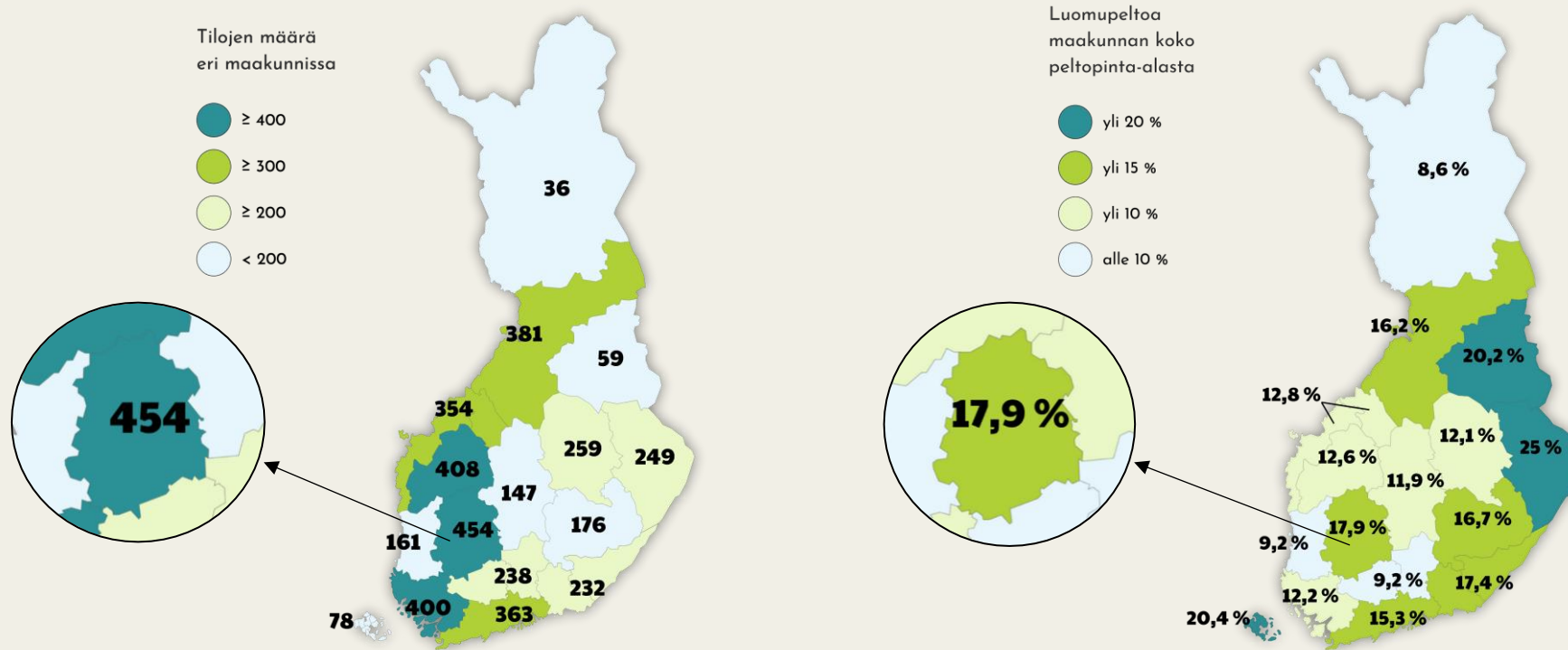
Lähde: Tilastokeskus, maaseutuindikaattorit



Luomu Pirkanmaalla

Lähde: Ruokavirasto ja Pro Luomu / Luomu Suomessa 2024 -kooste

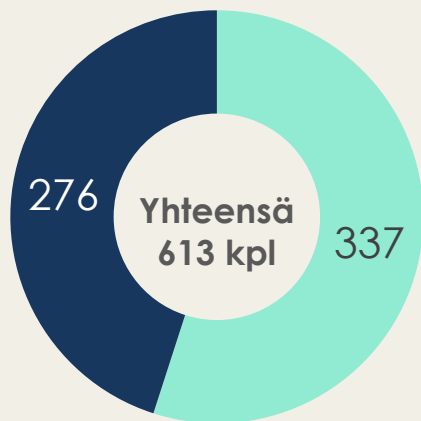
Pirkanmaan ELY-keskuksen alueella oli **454 luomutilaa** vuonna 2024. Peltoalasta **luomuviljelyssä oli 17,9 %** (29 456 ha).



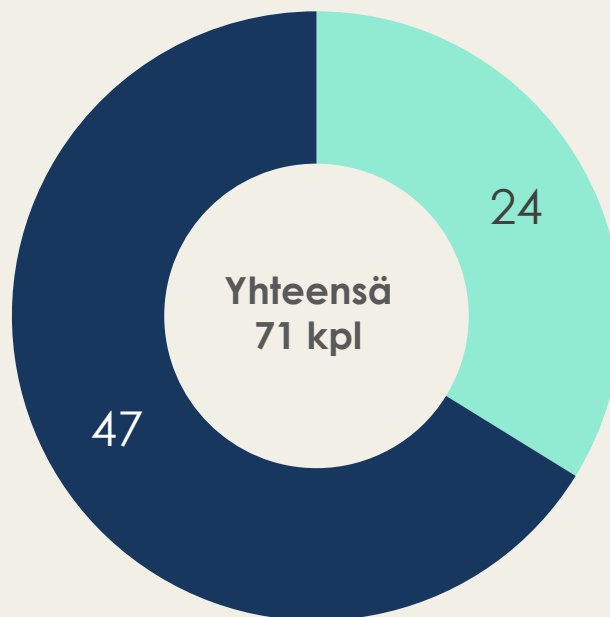
Luomuelintarvikejalostajien lukumäärä

Lähde: Luonnonvarakeskus, maaseutuohjelman indikaattorit 2014-2020

Koko Suomi (pl. Ahvenanmaa)



Pirkanmaa



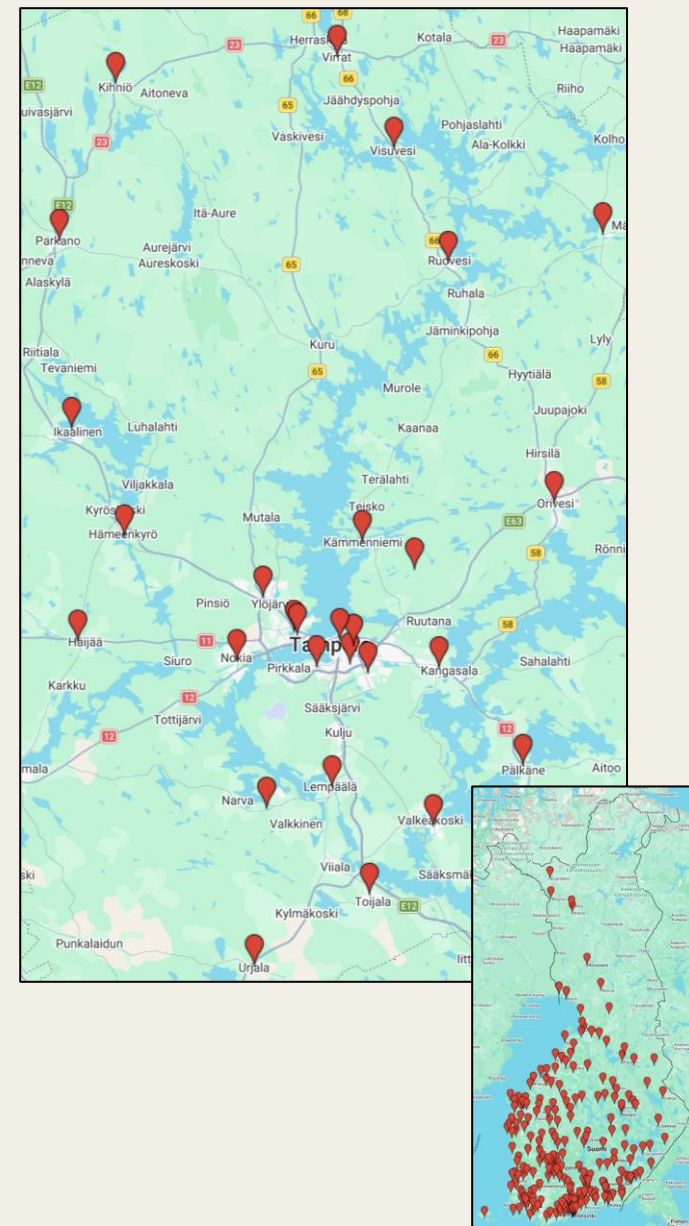
- Luomuelintarvikejalostajat
- Alhaisen jalostusasteen toimijat*

*Alhaisen jalostusasteen toiminta on lähinnä maataloilla tehtävää luomuelintarvikejalostusta

Suoramyynti ja REKO-toiminta

Lähteet: Luonnonvarakeskus, maaseutuohjelman indikaattorit 2014–2020 ja Aitojamakuja.fi

- Vuonna 2023 **5,5 % (192 kpl)** Pirkanmaan alueen maataloista harjoitti suoramyymintä.
- Valtakunnallisesti suoramyymintä harjoittaneiden maatalojen osuus kaikista maataloista oli 3,9 %.
- Aitoja makuja -kartalla on 28 REKO-jakopistettä Pirkanmaan alueella (tilanne kesällä 2026).
- Koko Suomessa REKO-jakopisteitä on noin 250.



Alueen vahvuuksia ja erityispiirteitä

Pirkanmaan tuotantorakenne ei ole vahvasti profiloitunut mihinkään tuotantosuuntaan, vaan jakautunut tasaisesti. Lammastuotannon rooli on korostunut. Alueella on paljon luomutiloja.

Maakunnassa on monimuotoisia tiloja ja sen myötä siellä sijaitsee paljon suoramyyntiä harjoittavia tiloja, mikä näkyy mm. elinvoimaisina REKO-renkaina.

Ruokajärjestelmän kestävän uudistamisen alla huomioidaan viljelymenetelmät ja pienimuotoinen, hajautettu elintarviketuotanto.

Strategia

[Pirkanmaan maakuntastrategia 2026-2029](#)

Alueelliset brändit

[Parasta Pirkanmaalta -alkuperämerkki](#)



Kuva: Rodeo.fi

Lisätietoa elintarvikealasta

- [Tietohaarukka \(Ruokatieto\)](#)
- [Tilastoja elintarvikkeiden viennistä ja tuonnista \(Elintarviketeollisuusliitto\)](#)
- [Maakuntien ruokaomavaraisuus \(Luonnonvarakeskus\)](#)
- [Alueellinen yritystoimintatilasto \(Tilastokeskus\)](#)
- [Luomu Suomessa \(Pro Luomu\)](#)
- [Maaseutuindikaattorit \(Maaseutuverkosto/Tilastokeskus\)](#)
- [Maaseutuohjelman indikaattorit 2014–2020 \(Luonnonvarakeskus\)](#)

- Maakuntiin liittyen lisätietoja voit kysyä [Aitoja makuja -verkon](#) jäseniltä
- Valtakunnallisesti pk-elintarvikeyrityksien sekä lähiruoan, luomun ja luonnontuotteiden asioita edistetään [Ruokasektorin koordinaatiohankkeessa](#), johon liittyen lisätietoja antavat: Päivi Töyli ja Juha Rutanen, Helsingin yliopisto Ruralia-instituutti
Aura Lamminparras, Pro Luomu ry

Verkostoilla voimaa yhteistyöhön – Ruokasektorin koordinaatiohanke

Laatinut:
Suvi-Tuuli Laaksonen ja Päivi Töyli,
Helsingin yliopisto Ruralia-instituutti

Kesäkuu 2026

Kuntapohjainen kaupunki-maaseutuluokitus

Paikkatietopohjaisesta kaupunki-maaseutuluokituksesta on Suomen ympäristökeskuksessa tehty yleistys kuntatasolle. Ensin erotellaan kaupunkikunnat yhdeksi luokaksi ja sen jälkeen maaseutukunnat jaetaan kolmeen luokkaan.

Kunta luokitellaan kaupunkikunnaksi, jos paikkatietopohjaisen luokituksen sisemmän ja ulomman kaupunkialueen väestöä on enemmän kuin kaupungin kehysalueen ulkopuolista maaseutuväestöä.

Kehysalueella sijaitseva kunta luokitellaan joko kaupungiksi tai kaupungin läheiseksi maaseuduksi kaupunkimaisuuden ja maaseutumaisuuden perusteella.

Muut kunnat luokitellaan yhteenlasketun maa-alaosuuden ja väestöosuuden perusteella kaupungin läheisen maaseudun, ydinmaaseudun ja harvaan asutun maaseudun kuntiin. Maaseudun paikalliskeskusten tiedot lasketaan ympäröivään alueluokkaan.

(Lähde: Tilastokeskus, maaseutuindikaattorit)