

Ahvenanmaa

Elintarvikealan alueellinen tilannekuva – Aitoja makuja -katsaus

Kuva: Roine Piirainen / Kuvia Suomesta

Ahvenanmaa

Vuonna 2024 elintarvikkeita ja juomia valmistavilla yrityksillä oli yhteensä 64 toimipaikkaa.

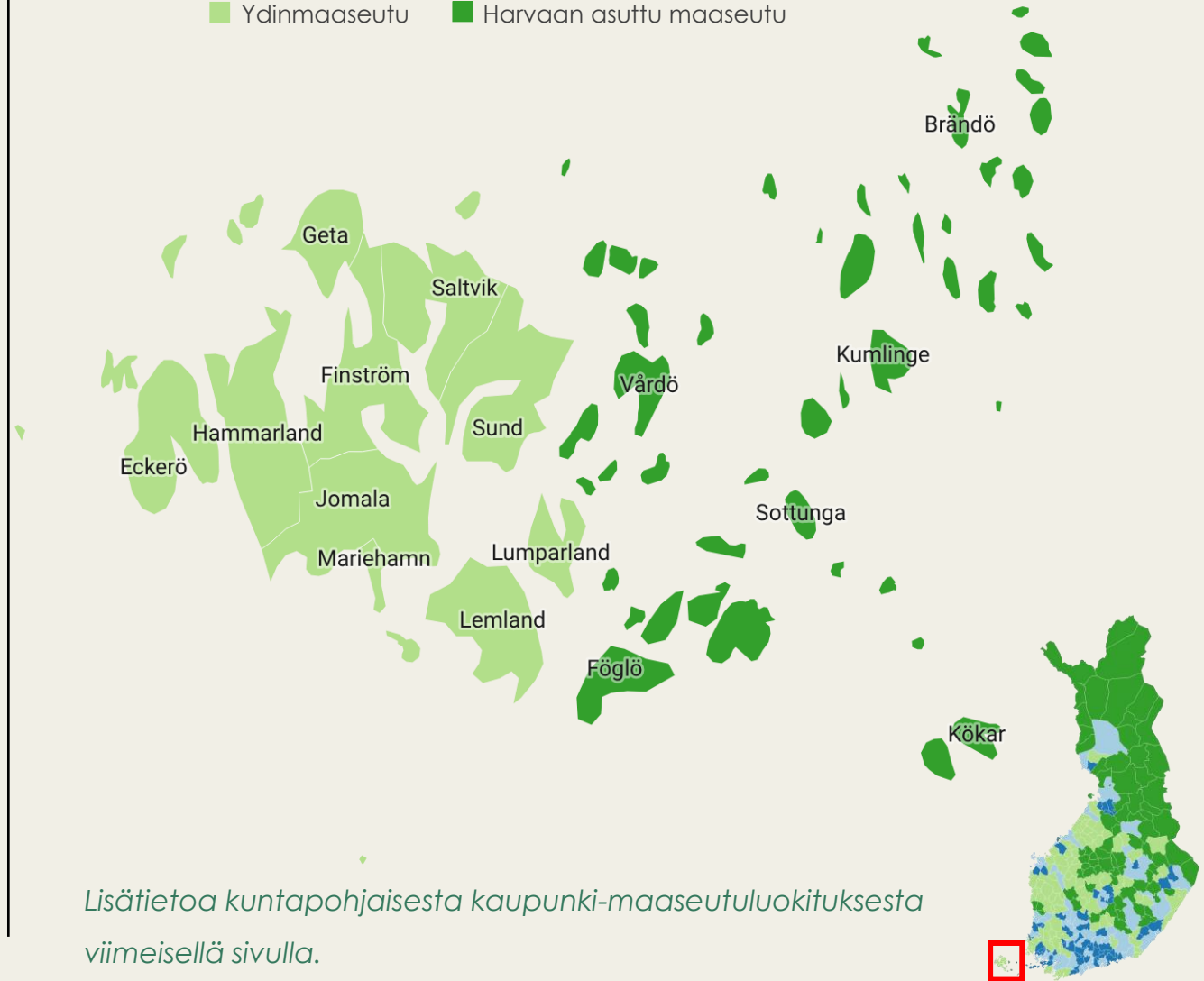
Elintarvikkeiden valmistukseen keskittyvien yritysten toimipaikoista 49 oli ydinmaaseudulla ja 10 harvaan asutulla maaseudulla.

Juomia valmistavilla yrityksillä toimipaikkoja oli 5.

Lähde: Tilastokeskus, maaseutuindikaattorit

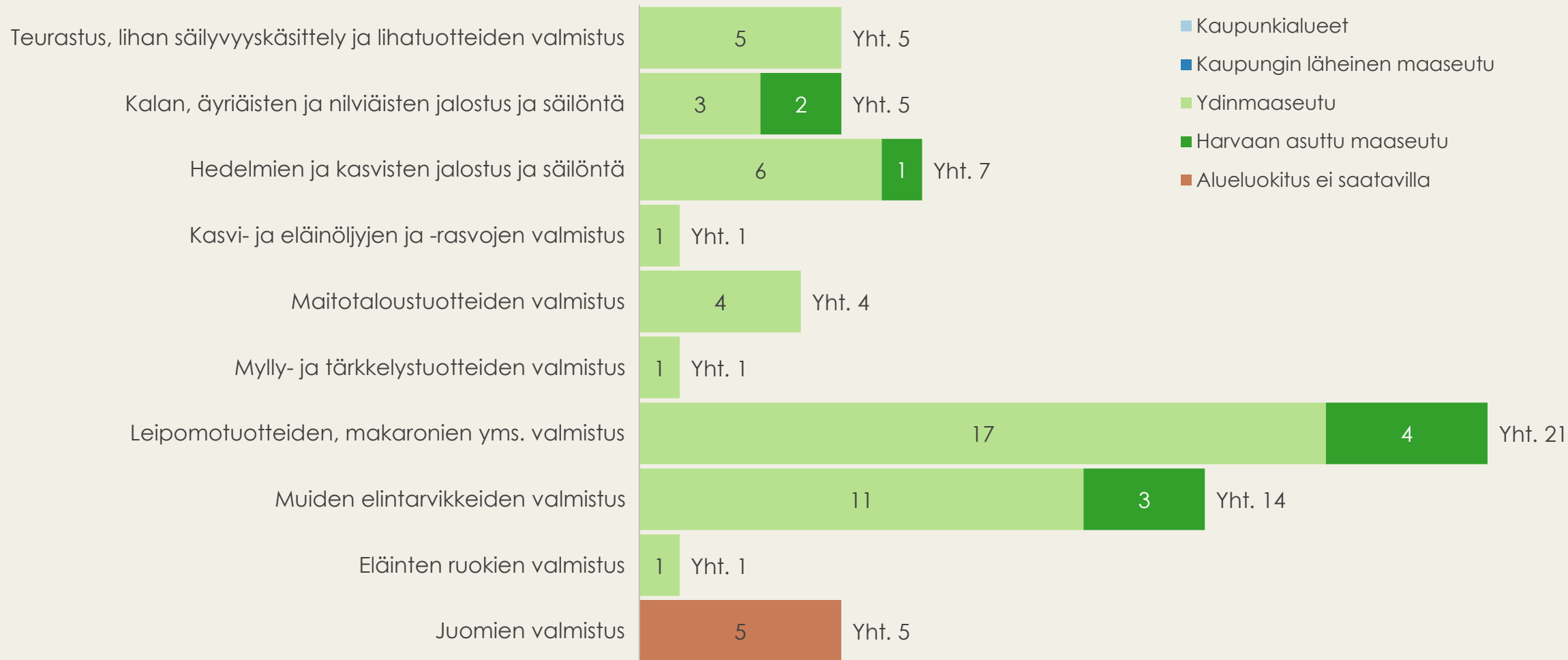
Kartat: Maanmittauslaitos / Datawrapper

- Kaupunkialueet
- Kaupungin läheinen maaseutu
- Ydinmaaseutu
- Harvaan asuttu maaseutu



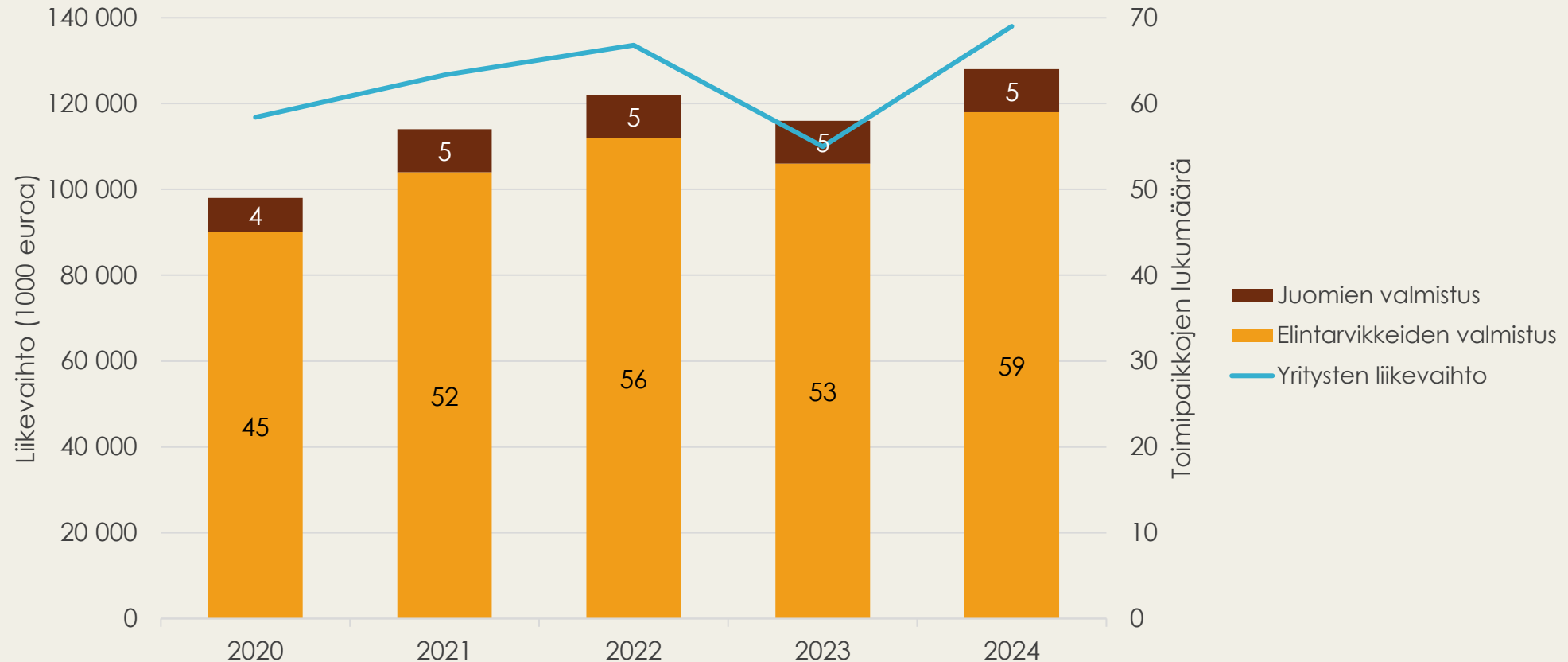
Elintarvikkeita ja juomia valmistavien yritysten toimipaikat Ahvenanmaalla 2024

Lähde: Tilastokeskus, maaseutuindikaattorit



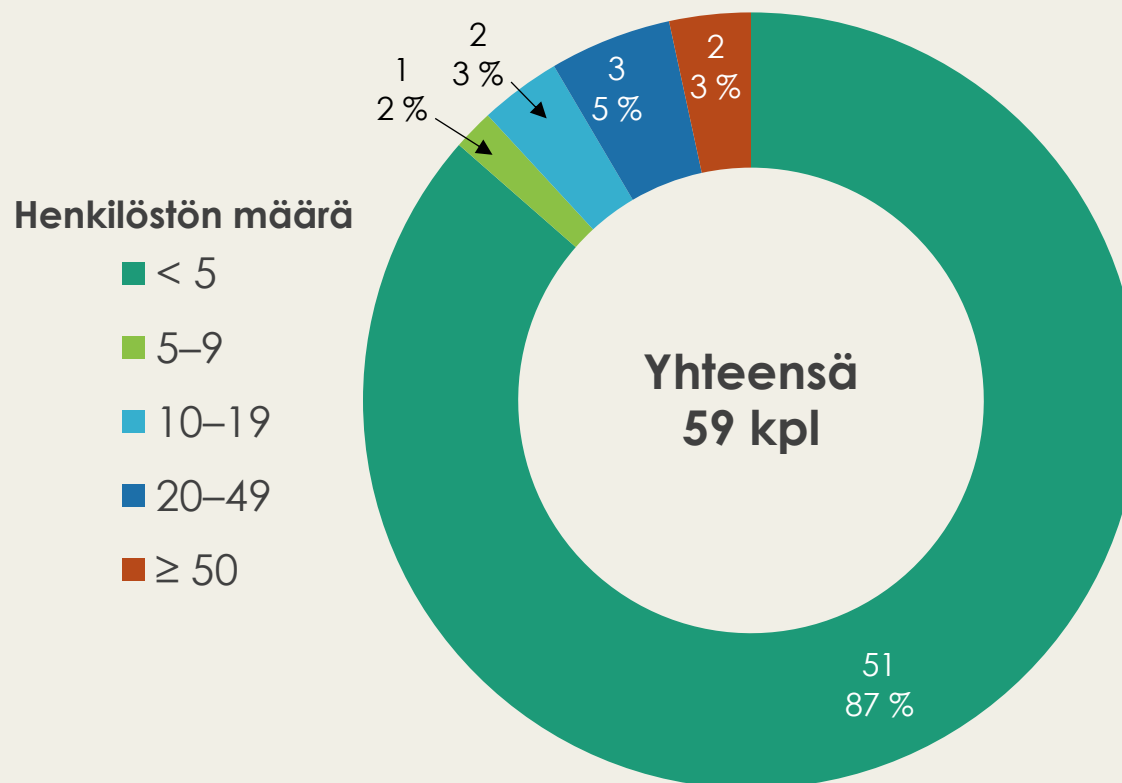
Elintarvikkeita ja juomia valmistavien yritysten toimipaikkojen määrän ja liikevaihdon kehitys Ahvenanmaalla 2020-2024

Lähde: Tilastokeskus, alueellinen yritystoimintatilasto



Elintarvikkeita (pl. juomat) valmistavien yritysten toimipaikat henkilöstön suuruusluokkien mukaan Ahvenanmaalla vuonna 2024

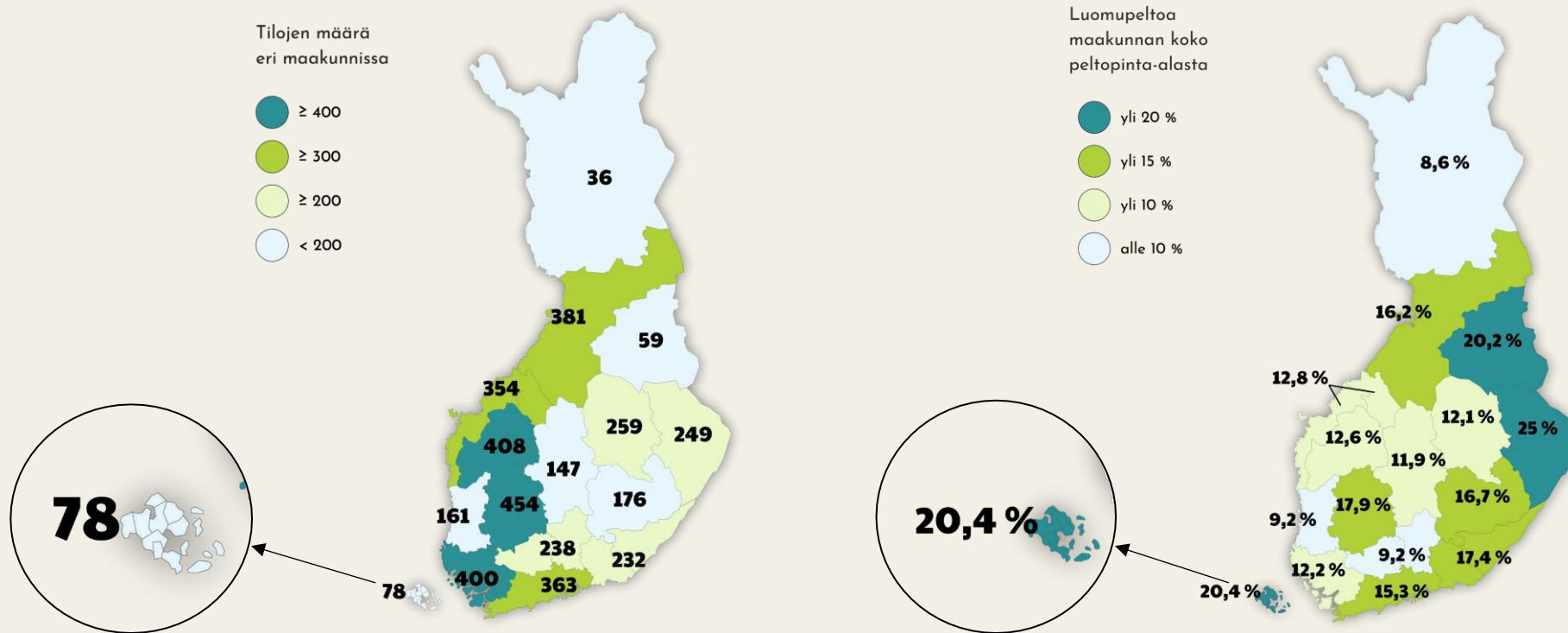
Lähde: Tilastokeskus, maaseutuindikaattorit



Luomu Ahvenanmaalla

Lähde: Ruokavirasto ja Pro Luomu / Luomu Suomessa 2024 -kooste

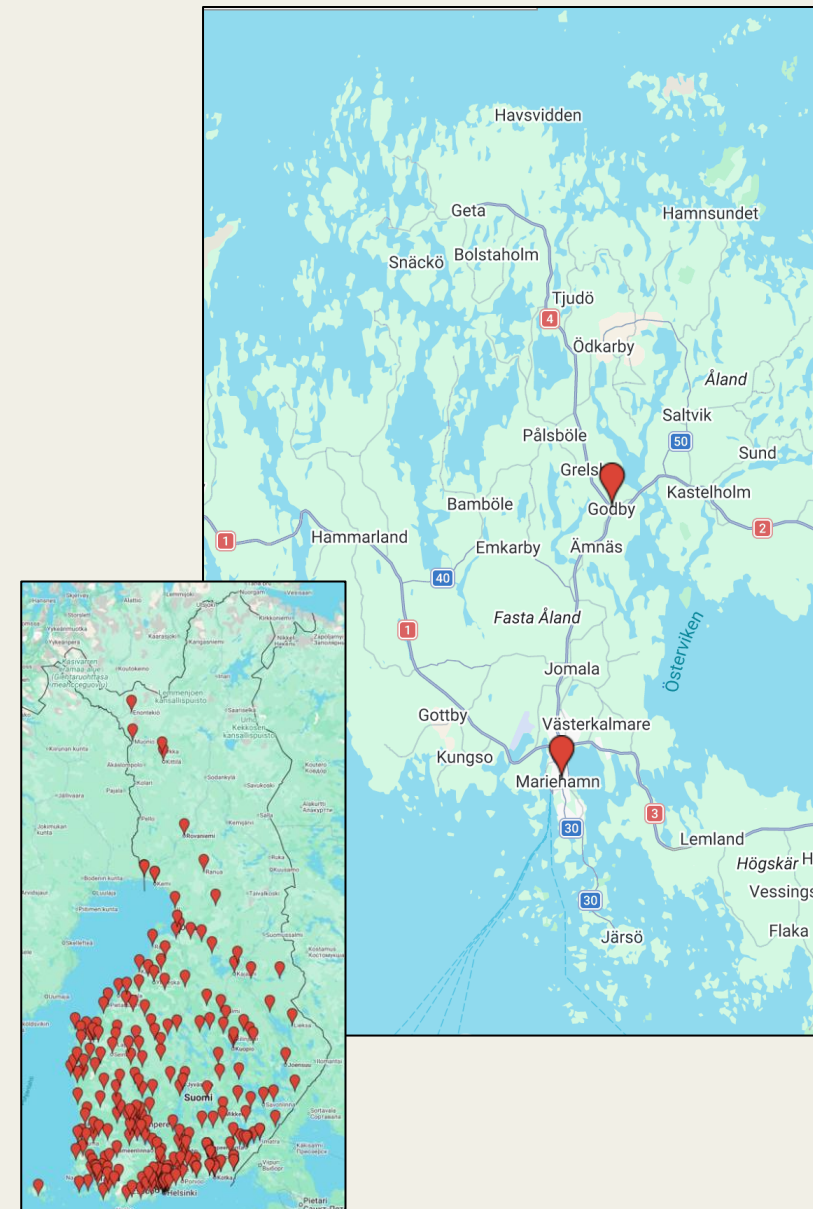
Ahvenanmaan alueella oli **78 luomutilaa** vuonna 2024. Peltoalasta **luomuviljelyssä oli 20,4 %** (2719 ha).



Suoramyynti ja REKO-toiminta

Lähteet: Luonnonvarakeskus, maaseutuohjelman indikaattorit 2014–2020 ja Aitojamakuja.fi

- Vuonna 2023 **11,4 % (38 kpl)** Ahvenanmaan maataloista harjoitti suoramyyntiä.
- Valtakunnallisesti suoramyyntiä harjoittaneiden maatalojen osuus kaikista maataloista oli 3,9 %.
- Aitoja makuja -kartalla on kaksi REKO-jakopistettä Ahvenanmaan alueella (tilanne kesällä 2026).
- Koko Suomessa REKO-jakopisteitä on noin 250.



Alueen vahvuuksia ja erityispiirteitä

Elintarviketuotannossa korostuvat viljelty kala, vihannekset ja omenanviljely, peruna (sipsit ja muut perunatuotteet), maitotuotteet sekä pienimuotoinen artesaanituotanto.

Sivusto [Nyckeltal – Landsbygdsnäringarna på Åland](#) sisältää kokoavaa tilastotietoa Ahvenanmaan maaseutuelinkeinoista sekä esittelee jalostavia yrityksiä maa-, kala- ja metsätalouden aloilta.

Brändit, verkostot ja klusterit

[Skördefesten på Åland](#)

[Smaker från Åland & Förädlat på Åland](#)

[Smakturismen på Åland](#)

Strategia

Ahvenanmaan elintarvikestrategian päivitys on käynnissä.

Nimisuojatut tuotteet

Prosessissa kahdeksan tuotetta:

Åländskt svartbröd – SGB

Åländskt hemvete – SGB

Åländskt lammkött – SGB

Åländska äpplen – SUB

Ålands smör – SUB

Åländsk honung – SUB

Ålandspannkaka – SGB

Traditionellt uppfött Ålandsfår – GTS



Kuva: Ada Trogen

Lisätietoa elintarvikealasta

- Tietohaarukka (Ruokatieto)
- Tilastoja elintarvikkeiden viennistä ja tuonnista (Elintarviketeollisuusliitto)
- Maakuntien ruokaomavaraisuus (Luonnonvarakeskus)
- Alueellinen yritystoimintatilasto (Tilastokeskus)
- Luomu Suomessa (Pro Luomu)
- Maaseutuindikaattorit (Maaseutuverkosto/Tilastokeskus)
- Maaseutuohjelman indikaattorit 2014-2020 (Luonnonvarakeskus)

- Maakuntiin liittyen lisätietoja voit kysyä Aitoja makuja -verkon jäseniltä
- Valtakunnallisesti pk-elintarvikeyrityksien sekä lähiruoan, luomun ja luonnontuotteiden asioita edistetään Ruokasektorin koordinaatiohankkeessa, johon liittyen lisätietoja antavat: Päivi Töyli ja Juha Rutanen, Helsingin yliopisto Ruralia-instituutti
Aura Lamminparras, Pro Luomu ry

Verkostoilla voimaa yhteistyöhön – Ruokasektorin koordinaatiohanke

Laatinut:
Suvi-Tuuli Laaksonen ja Päivi Töyli,
Helsingin yliopisto Ruralia-instituutti

Kesäkuu 2026

Kuntapohjainen kaupunki-maaseutuluokitus

Paikkatietopohjaisesta kaupunki-maaseutuluokituksesta on Suomen ympäristökeskuksessa tehty yleistys kuntatasolle. Ensin erotellaan kaupunkikunnat yhdeksi luokaksi ja sen jälkeen maaseutukunnat jaetaan kolmeen luokkaan.

Kunta luokitellaan kaupunkikunnaksi, jos paikkatietopohjaisen luokituksen sisemmän ja ulomman kaupunkialueen väestöä on enemmän kuin kaupungin kehysalueen ulkopuolista maaseutuväestöä.

Kehysalueella sijaitseva kunta luokitellaan joko kaupungiksi tai kaupungin läheiseksi maaseuduksi kaupunkimaisuuden ja maaseutumaisuuden perusteella.

Muut kunnat luokitellaan yhteenlasketun maa-alaosuuden ja väestöosuuden perusteella kaupungin läheisen maaseudun, ydinmaaseudun ja harvaan asutun maaseudun kuntiin. Maaseudun paikalliskeskusten tiedot lasketaan ympäröivään alueluokkaan.

(Lähde: Tilastokeskus, maaseutuindikaattorit)